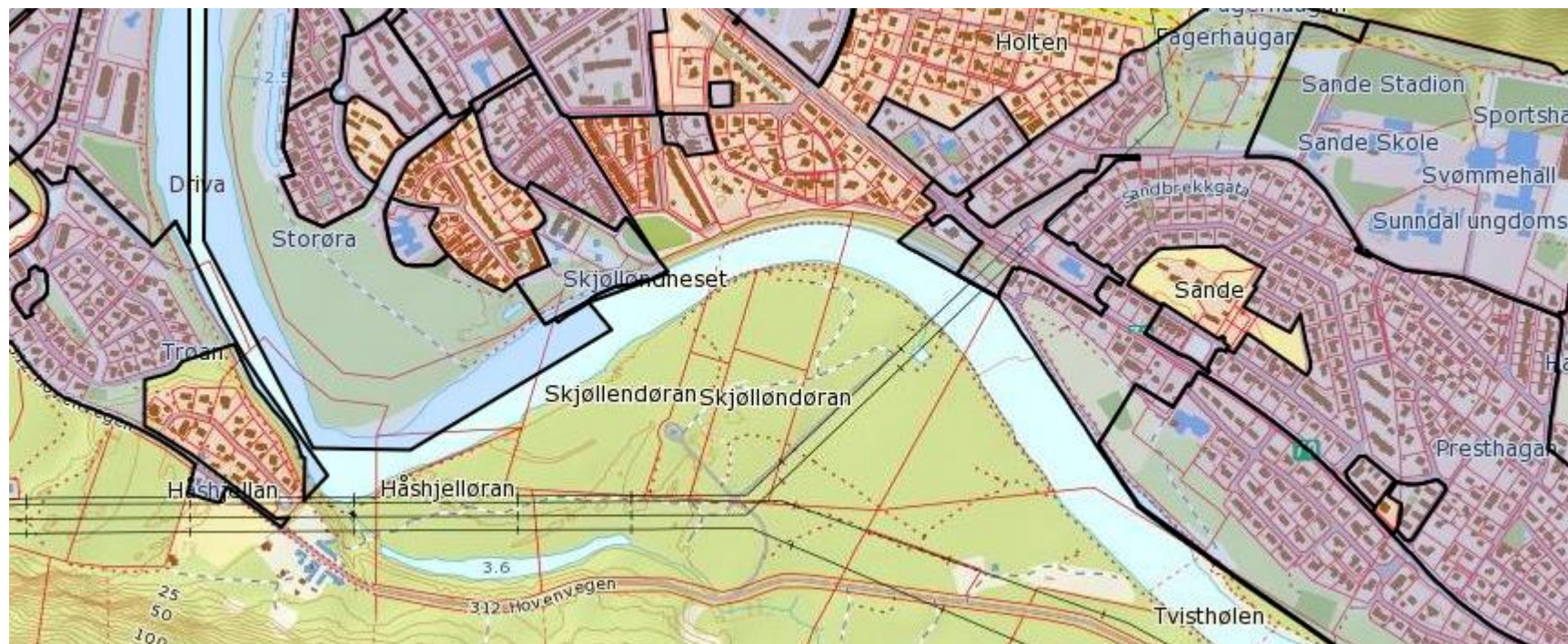


Nedtrekksmeny

Gå til WebInnsyn

Prosjektliste viser oversikt over løsninger alle kommuner





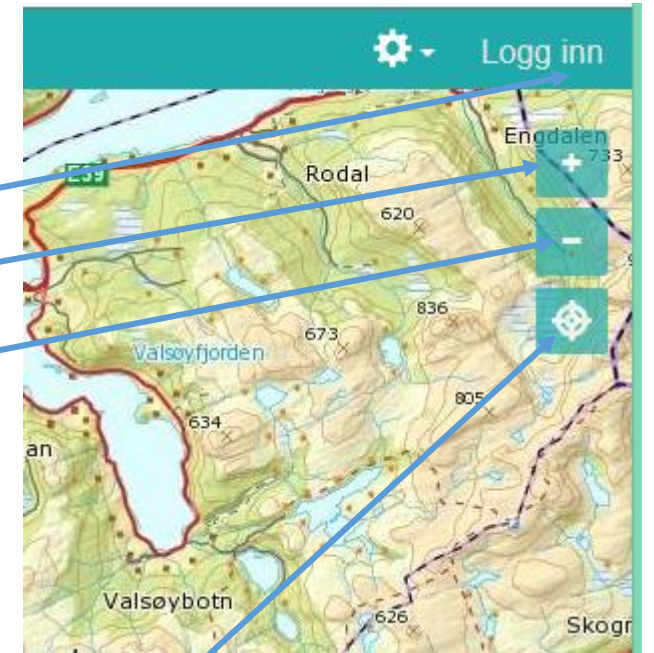
Tegnforklaring

Måleverktøy

Søkefunksjon

«Hjemknapp»

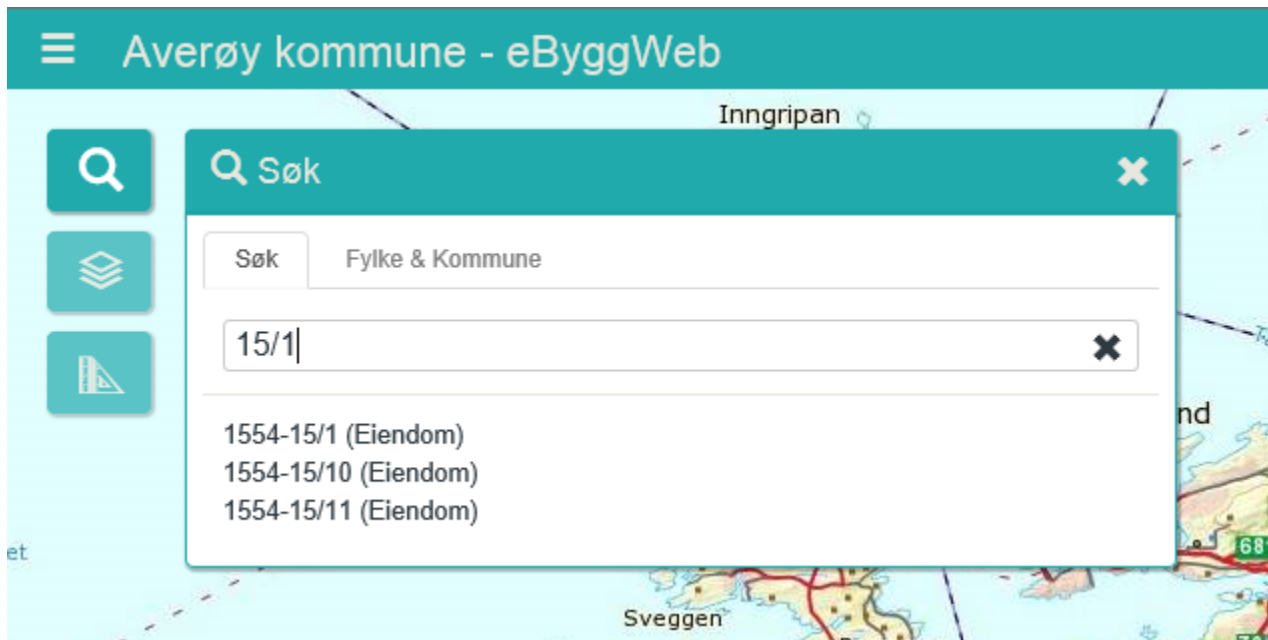
Posisjonsknapp



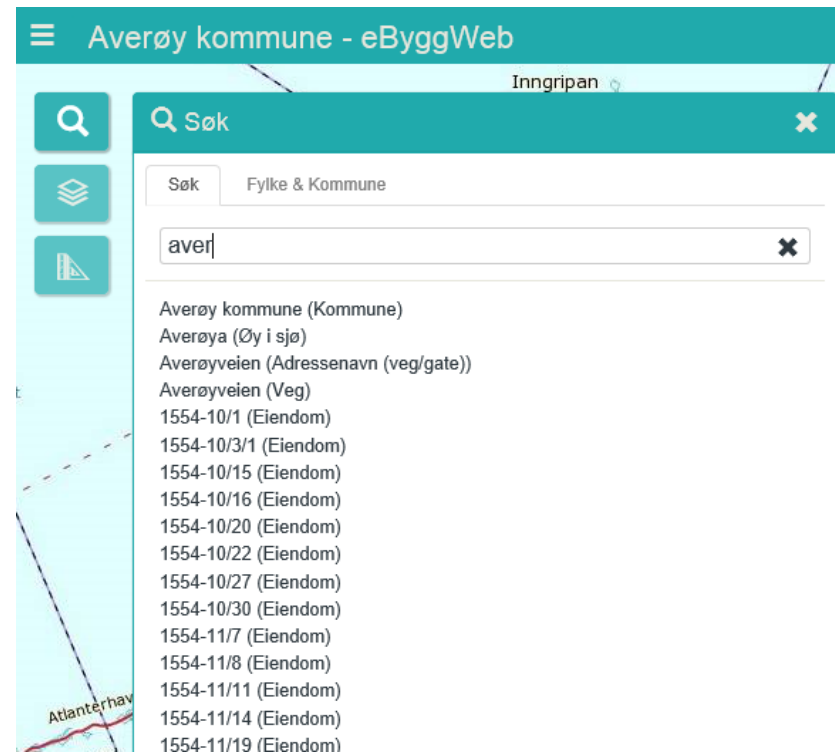
Innlogging

Zoom inn

Zoom ut



Søk på Gnr/Bnr eller stedsnavn, plannavn



Kartmeny

Velg bakgrunnskart +

Velg kartlag -

- Gjeldende reguleringsplaner +
- Gjeldende Kommuneplaner +
- Reguleringsplaner under arbeid +
- Eiendomskart +
- Byggesaker +

Utvid karttema




Tegnforklaring, velg karttema

Kartmeny




Velg bakgrunnskart -

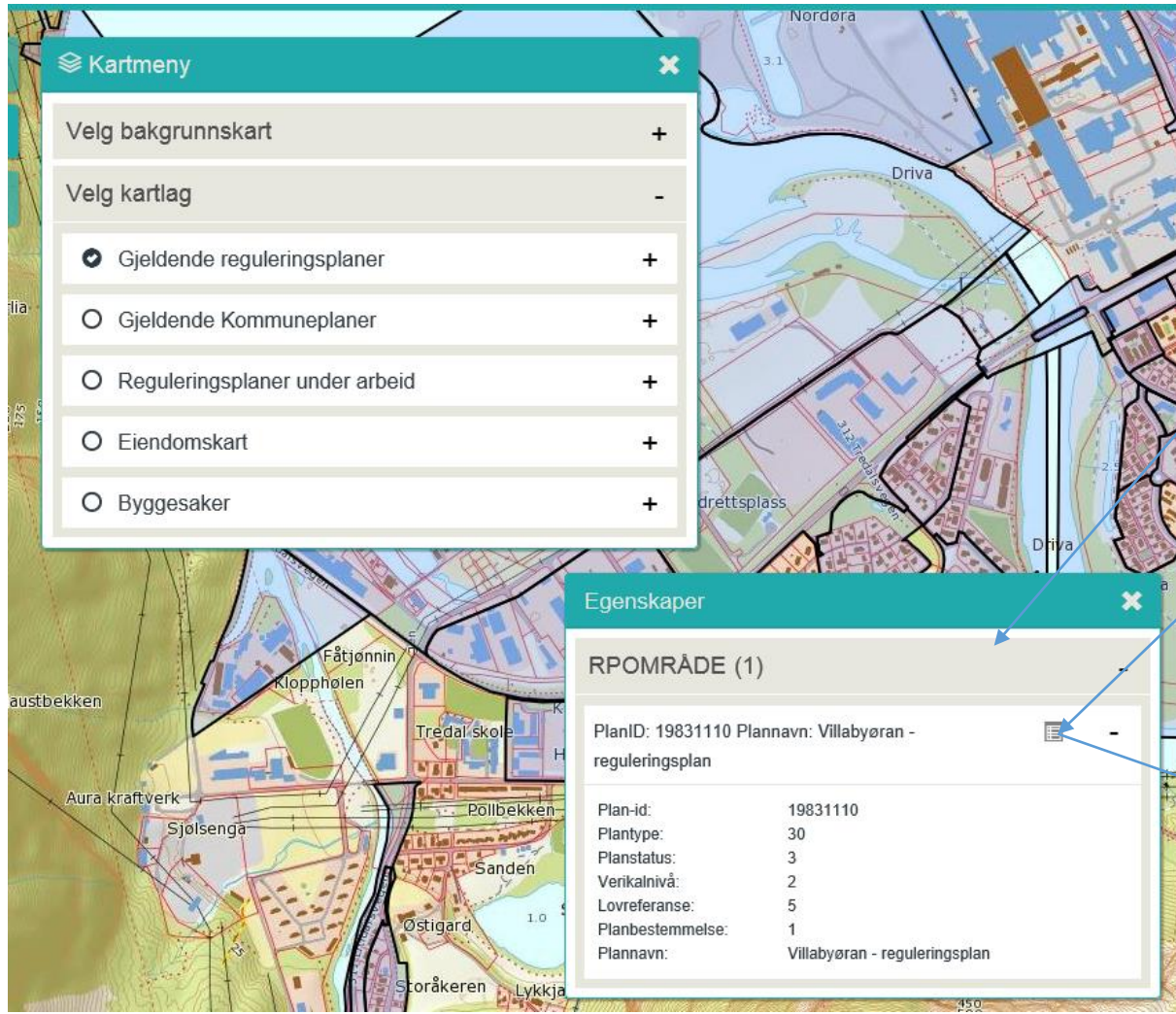
- Kart
- Flyfoto
- Gråtonekart

Velg kartlag -

- Gjeldende reguleringsplaner -
- Gråtone linjer for arealplan 
- Reguleringsplaner 
- RPOMRÅDE 
- Endelig vedtatt plan

Gjeldende Kommuneplaner -

- Orkide_Kommuneplan 
- Orkide kommunedelplan 
- KPOMRÅDE 



Ved klikk på omriss kommer denne dialogboksen opp

Klikk her for utvidet planinformasjon/matrickelinformasjon

PlanID: 19820400 Plannavn: Sande

Planinformasjon
1563 19820400 - Sande
Endelig vedtatt arealplan
Ikrafttredelsesdato: 19.4.1982

Planregister

- + Detaljer om planen
- Planbehandlinger
 - Navn: Plan endelig vedtatt
 - Plandokumenter
 - 19820400.pdf
 - § Planbestemmelser
 - Tegnforklaring
 - + Detaljer