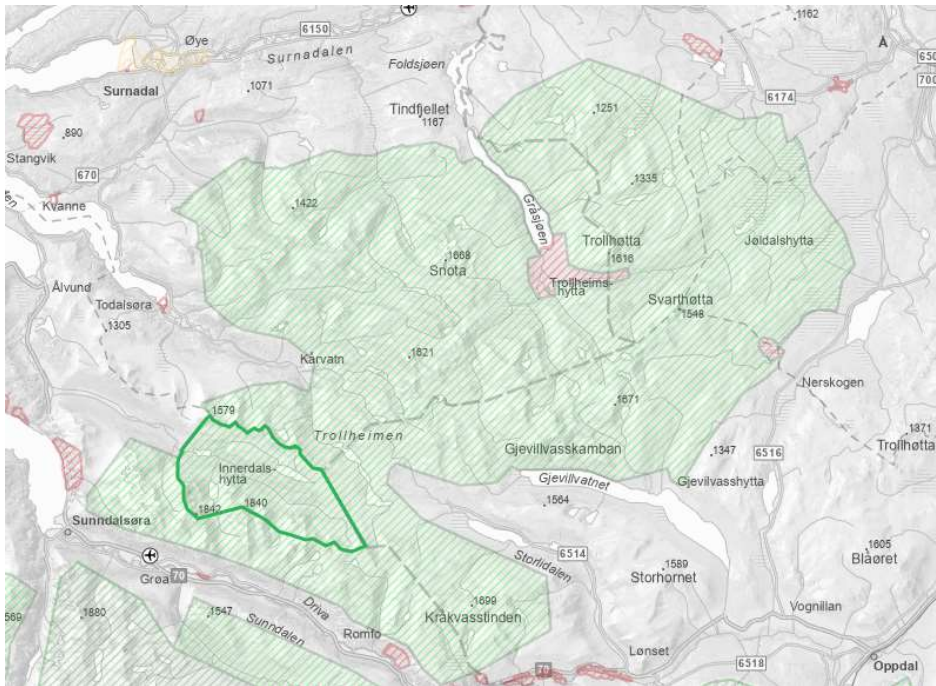


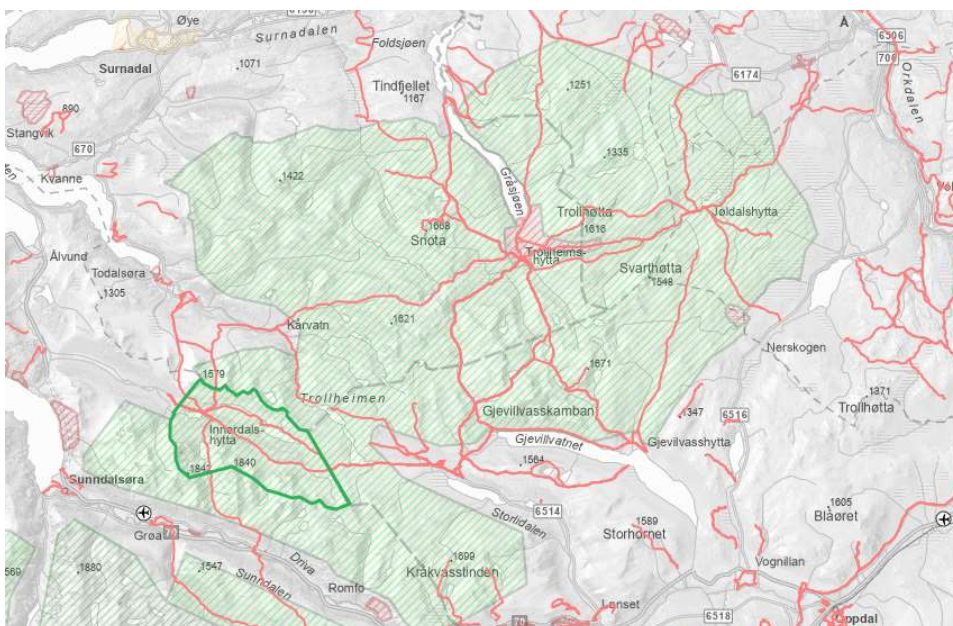
Hovedinnfallsport til Innerdalen og Trollheimen i Sunndal kommune

Ålvundeidet – Dalsbøen - Nerdalen

Innerdalen landskapsvernområde (LVO) ligger som en kile inn i Trollheimen LVO, slik kartet under viser. Begge verneområder er mål for tur sommer og vinter fra denne delen av Sunndal. En del etter merkede stier, andre på topturer sommer og vinterstid.



Som det neste kartet viser er det et godt utbygd nett av sommermerkede stier i Innerdalen og Trollheimen. Innerdalen er sentralt plassert i dette nettverket og inngår i ruter fra Kårvatn i Todalen, Storlidalen og fra Fale i Sunndal.



Sommerstid er det størst utfart fra Nerdalen til Innerdalen og videre til Kårvatn og Storlidalen, men også mange dagsturister som besøker Innerdalstårnet eller bare opplever områdene ved Renndølsetra og Innerdalshytta.

Skarfjellet og Trolla er også mye brukt av klatrere fra inn- og utland.

Vinterstid, og da særlig senvinter og vår, er det størst utfart fra Dalsbøen. Målet for turen er da Dronningkrona og Kongskrona. En del går også til disse toppene fra Nerdalen.



I forbindelse med Verneområdestyret for Trollheimens utarbeiding av en besøksstrategi for Innerdalen og Trollheimen, ble det gjort kartlegginger av besøkende sommeren 2016, ved spørreundersøkelser og med tellere. Telleren på veien til Innerdalen viste da ca 30.000 passeringer, mens det var i underkant av 2000 som svarte på spørreundersøkelsen. Det ble gjort nye tellinger på besøkende i Innerdalen i 2021. På punktet som ble telt i 2016 var det da nær 50.000 passeringer. Det var også tellere som registrerte passeringer videre fra Innerdalen i retning Innerdalstårnet med 15.000 passeringer og i retning av Renndalen med 3.600 passeringer. Disse undersøkelsene viser omfang av besøkende, og mulig også en utvikling der flere bruker fjell og natur. Tallene er viktige som grunnlag for planlegging for besøkende framover.

Brukerundersøkelsen viser også hvem de besøkende er hvordan de bruker verneområdet. En sammenfatning av resultatene viser at gjennomsnittsalderen på turgåeren i Trollheimen var 45 år, kjønnsfordelingen relativt jevn, men med en liten overvekt av kvinner. Andelen nordmenn var relativt høyt (85 %) sammenlignet med en del andre større verneområder. 66 % av de som svarte var på dagstur i området. Andelen tilreisende brukere var på nesten 90 %. Videre kan vi se at 1/3 av brukerne har hytte/fritidsbolig/seter i Trollheimen-området.

De viktigste motivene for å besøke området er naturopplevelse, mulighet for å føle frihet og å oppleve villmark, gå på langtur, oppleve fred og ro, og det å se dramatiske landskap.

Brukerundersøkelsen viser at ¾ hadde Trollheimen / Innerdalen som sitt hovedmål med besøket, noe som skiller seg fra besøkende i mange nasjonalparker. Dette har kanskje sammenheng med de mange hytteboerne i området og det at Trollheimen med turruter som trekanten, og Innerdalen i seg selv er kjente mål for mange nordmenn.

De aller fleste brukerne nytter kun merkede stier. Gode, tydelige og godt merkede stier verdsettes av brukerne som opplever komfort og trygghet på merkede stier.

I besøksstrategien for Innerdalen og Trollheimen (mars 2019) framgår det som mål at bruken av verneområdene skal skje etter samme mønster som tidligere – der aktiviteter som setring / beite / jakt og fiske har sin plass sammen med enkle friluftaktiviteter, som ikke krever vesentlig tilrettelegging, forstyrrer beitedyr eller setter spor. Det skal ikke tilrettelegges for aktiviteter som medfører vesentlig økt behov for motorferdsel innenfor verneområdene i Trollheimen. Ny tilrettelegging skal i hovedsak skje i randsonene og der det av hensyn til sårbarhet eller konflikt mellom brukergrupper er behov for å styre områdebruken. Verneområdestyret ønsker å bidra til noe mer utvikling på enkelte innfallspor, ved å bidra til tiltak og tilrettelegging som gir gode brukeropplevelser og mulighet for å formidle kunnskap om natur- og verneverdier på en god måte. Det etablerte stinettet skal holde en god kvalitet og utbedres når hensyn til sårbare natur- eller kulturverdier krever det.

Det er besluttet at hoved-innfallsportene i hver av kommunene skal videreutvikles slik at brukerne får en bedre opplevelse samtidig som verdiskapingspotensialet kan utnyttes til det beste for reiseliv og lokalsamfunn. Det er derimot viktig at dette ikke skjer på bekostning av eksisterende landbruksnæring. Ved utviklingstiltak og eventuell ny tilrettelegging skal hensyn til naturverdier og sensitivt artsmangfold ivaretas.

Bakgrunnskunnskap fra brukerundersøkelsen fra 2016, tellinger i 2016 og 2021, samt føringer i verneområdestyrets besøksstrategi er sammen med innspill fra berørte grunneiere og bedrifter knyttet til hoved-innfallsporten til Innerdalen og Trollheimen i Sunndal, grunnlag for forslag til tiltak og områdebruk framover som foreslås i det videre.

Den besøkende kommer enten med privatbil eller kollektiv transport til området. Uavhengig av mål for turen starter reisen til startpunkt på Ålvundeidet. Det er skiltet til Innerdalen fra hovedveien. Det vurderes å være behov for å synliggjøre avstander til startpunktene på dalsbøen og Nerdalen, samt synliggjøre disse bedre. Videre bør parkering, tilgjengelig toalett og tilrettelegging for allmennheten og eventuelle attraksjoner eller opplevelsesmuligheter synliggjøres.

Områdebruk

Områdebruk og informasjon både på Dalsbøen og Nerdalen bør videreutvikles.

Dalsbøen

På Dalsbøen vurderes det nødvendig å synliggjøre startpunktet bedre. Skilte om Trollheimen og vise tilgjengelig toalett fasilitet og parkering på en bedre måte. Her bør det også stå et infoskilt som viser veien videre til Innerdalen.

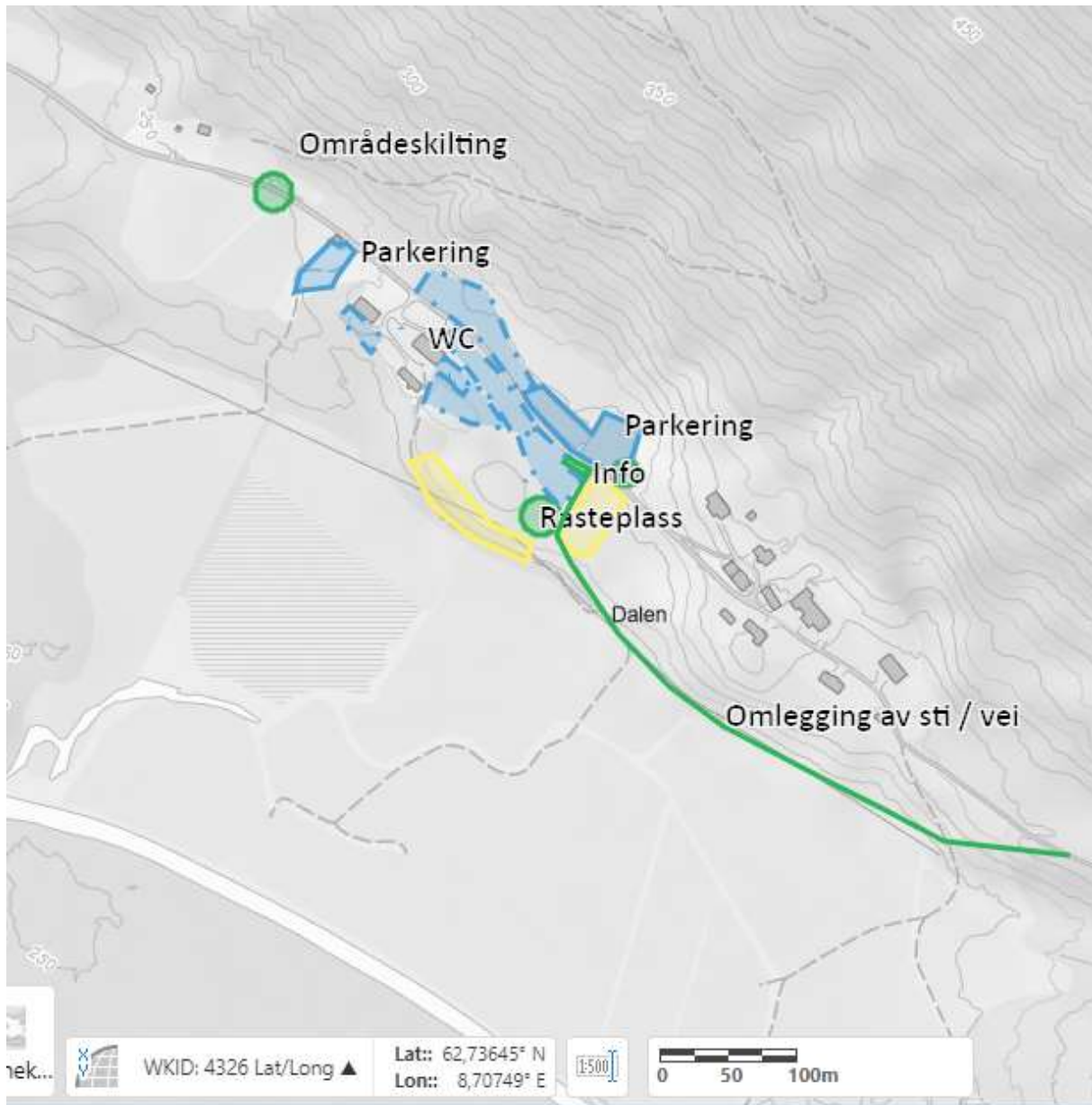


Nerdalen

Ved startpunkt i Nerdalen er det tidvis stor pågang på parkering. Her bær områder som er helårsparkering skiltes bedre, mens områder som kan nyttes under topper av sesongen avklares at de kan brukes slik. I kartutklippet under er helårsparkering merket i blått, mens utvidelsesområder på dyrket mark er i blått med stiplet areal. Her er det også aktuelt å sette av noe areal til el-bil lading og bobiloppstilling. Gult område er planlagt brukt til utvikling av turisme i regi av Ane Nerdal og Jøran Jakobsen – mulig oppsett av utleiehytter og teltplass.

Låven ønskes brukt til selskap, mens fjøset er tenkt innredet med toalett og dusj for besøkende og egne gjester. Det vurderes nødvendig å legge til rette for at besøkende også får tilgang til WC/dusj ved startpunkt i Nerdalen. Dagens toalettbygg må fjernes.

Det vurderes å være behov for å legge om sti og vei til Innerdalen, slik at den ikke lenger går gjennom gårdstunene. Her er tanken at dette kan gjøres ved å følge eksisterende driftsveger så langt det er mulig og deretter ta ny trase mot Innerdalsveien gjennom noe beite og skog.



Dagens informasjonsplass kan benyttes videre, men tilpasses brukerne og den nye merkevarestrategien med tanke på infoskilt. Det foreslås mulighet for oppsett av et mindre infobygg der dagens infotavler er. Her kan turgåere skifte, hvile og finne nødvendig informasjon.

Dersom en finner mulighet for å legge om sti / vei vil det være naturlig å plassere skilt i regi av vernemyndighet til starten av denne. Det kan også være positivt med en rasteplass med

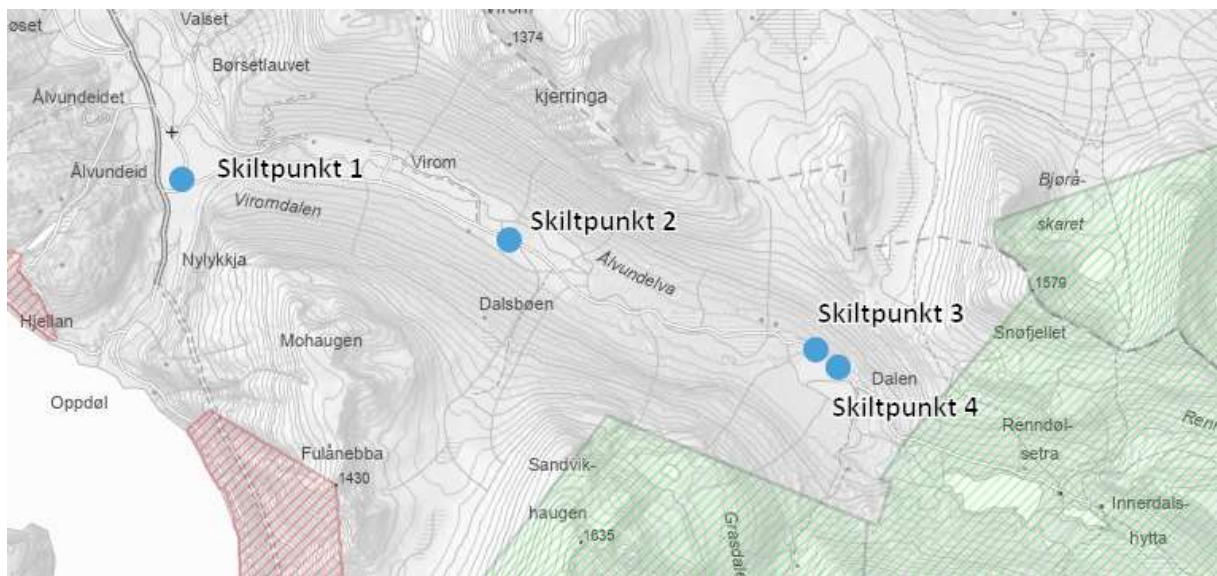
utsikt mot Innerdalen og fjellene omkring. Ikke alle er i stand til å ta seg opp til Innerdalen, disse vil likevel få en mulighet til å oppleve området ved bruk av en slik plass.

Dersom det er mulig, bør det også sees på en mulighet for en kortere rundtur / sti i området i Nerdalen av mer universell karakter. Dette er ikke tatt med i tegningen over.

Når områdebruken / parkeringsområder skal detaljeres må det tas hensyn til at hytteeiere og ansatte på Renndølsetra og Innerdalshytta har behov for langtidsparkering – uten å måtte betale parkeringsavgift, eller for en redusert kostnad / årsavgift.

Skiltplan

Følgende skiltpunkt og skilttyper vurderes nødvendig:



Skiltpunkt 1:

Her er hensikten å gi den besøkende et overblikk over videre vei etter avkjøring fra hovedveien på Ålvundeidet. Dette fungerer godt med bruk av et Infoskilt område Ålvundeid – Nerdalen/Innerdalen.

Skiltet viser viktige attraksjoner og tilbud lang veien, samt avstand til startpunkt Dalsbøen og Nerdalen.

Skiltpunkt 2:

Her ønsker en å gi informasjon om verneområdet, og da primært Trollheimen LVO som er det området en går inn i med start på Dalsbøen. Vi ser behov for følgende skilt:

Hovedskilt Trollheimen

Infoskilt - Adferd

Infoskilt område Ålvundeid – Nerdalen/Innerdalen – som viser veien videre til startpunkt Nerdalen.

Skiltpunkt 3:

Infoskilt over startpunkt Nerdalen med parkering og fasiliteter som info, WC, rasteplasser og overnatting.

Skiltpunkt 4:

Ved startpunkt i Nerdalen ønsker vi å informere både om Innerdalen og Trollheimen landskapsvernområder, i tillegg bær det settes opp skilt som gjør den besøkende bevisst på sin egen adferd i møte med dyr og natur. Her er skiltforslagene:

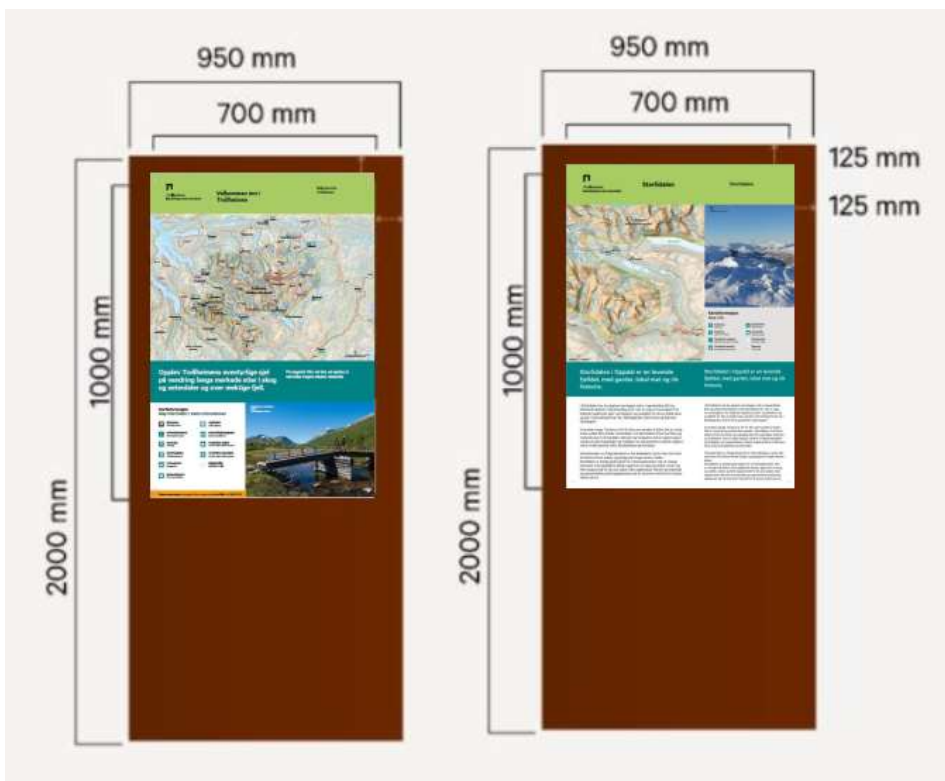
Hovedskilt Innerdalen

Hovedskilt Trollheimen

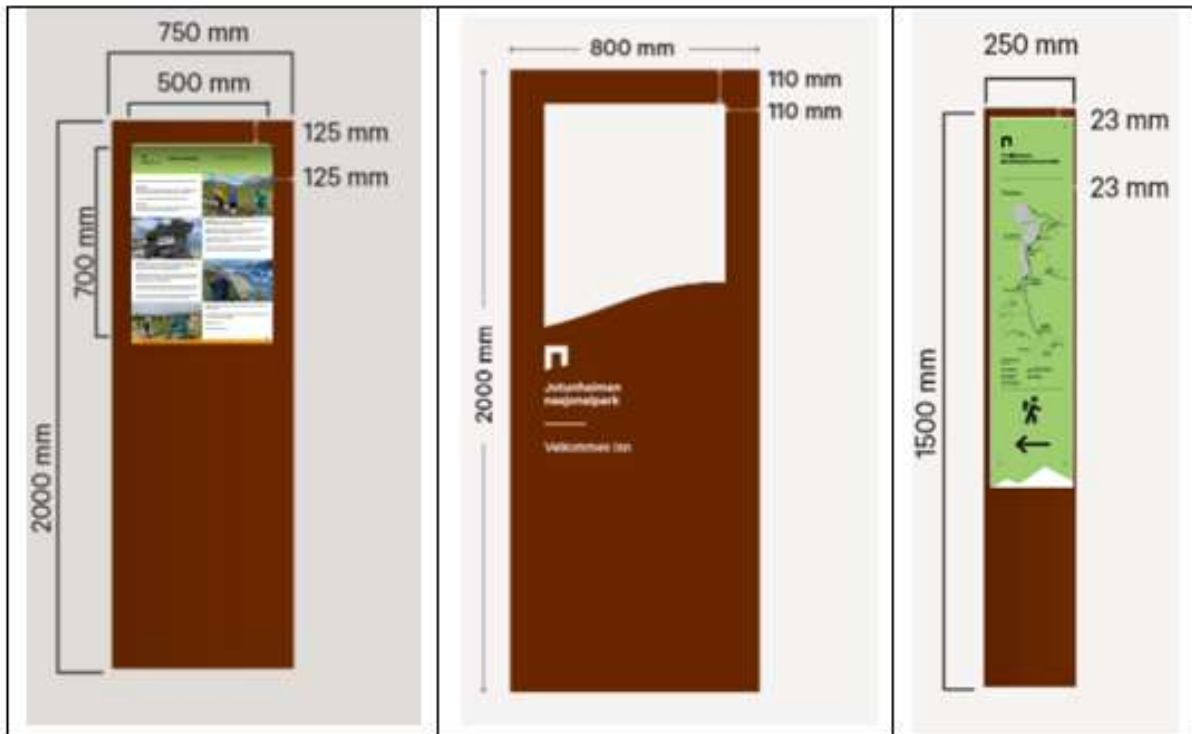
Infoskilt – Adferd

Portalskilt – alternativ plassering på utsiktspunkt på toppen av veien til Innerdalen

Skiltene som benyttes på Innfallsporter til Innerdalen og Trollheimen, i tråd med merkevarestrategien for verneområder i Norge, er hovedskilt for Trollheimen LVO, hovedskilt for Innerdalen LVO. Skilt under er eksempler fra andre områder.



Videre er det behov for infoskilt – adferd, portalskilt og infoskilt-område som viser veien og attraksjoner fra Ålvundeid til Nerdalen / Innerdalen.



Skiltene er utformet i 20mm tykt cortensstål og måler fra 250 mm til 950 mm bredde og høyde på 2000 mm. Infoskilt område kan være fra 1500 mm til 2000 mm høyde.

Veien videre

Forslag til områdebruk og beskrivelse sendes aktuelle grunneiere og brukere, samt Sunndal kommune. Innspill fra disse samt eventuell krav til ytterligere detaljering avklares og prosjektbeskrivelsen utformes i henhold til dette.

Endelig prosjektbeskrivelse bør kunne brukes som grunnlag for videre prosjektering av enkelttiltak.

De ulike tiltakene vil finansieres delvis av vernemyndigheten, delvis i privat regi og delvis med samfinansiering av flere aktører.

Drift av innfallsporten og tilretteleggingstiltak må også beskrives i en endelig prosjektplan. Hovedmålet må være at det er brukerfinansiert.