














 Sunndal kommune	<b>Detaljregulering for</b> <b>Åfarhjellen Jordalsgrenda</b>		Koordinatsystem: UTM sone 32 Høydegrunnlag: NN2000
	<b>Saksbehandling iflg. plan- og bygningsloven:</b>		
1. gangs behandling i bygningsrådet	<b>Sak nr.:</b>	<b>Dato:</b>	
Utlegging til offentlig ettersyn	79/81	29.06.1981	
2. gangs behandling	4.7 - 15.8.1981		
3. gangs behandling	146/81	02.11.1981	
Nytt offentlig ettersyn	44/82	13.04.1982	
4. gangs behandling	16.04.1982- 03.05.1982		
Kommunestyrets vedtak	108/82	01.11.1982	
Mindre endring vedr. tomteinndeling/størrelse	16/83	08.02.1983	
	F-sak	78/22	29.11.2022
Planen er utarbeidet av: Sunndal kommune		Plannr.: <b>19831200</b>	

TEGNFORKLARING		PBL § 12 REGULERINGSPLAN	
<b>BEBYGGELSE OG ANLEGG (PBL § 12-5, nr 1)</b>		<b>HENSYNSONER (PBL § 12-6)</b>	
	Boligbebyggelse-frittliggende småhusbebyggelse	<b>BÅNDELEGGINGSZONE</b>	
<b>SAMFERDSELSANLEGG OG TEKNISK INFRASTRUKTUR (PBL § 12-5, nr 2)</b>			Båndlegging etter andre lover
	Kjøreveg	<b>FARESONE</b>	
<b>GRØNNSTRUKTUR (PBL § 12-5, nr 3)</b>			Høyspenningsanlegg (inkl Høyspentkabler)
	Friområde		
<b>LNFR OMRÅDER (PBL § 12-5, nr 5)</b>			
	Landbruksformål		
<b>LINJESYMBOLER</b>			
	Plangrense		
	Regulert tomtegrense		
	Byggegrense		
	Regulert senterlinje		
	Regulert kant kjørebane		
	Grense for arealformål		
	Grense for faresoner		
	Grense for båndleggingssoner		
	RpOmråde		

