




TEGNFORKLARING

PBL § 12 REGULINGSPLAN

BEBYGGELSE OG ANLEGG (PBL § 12-5, nr 1)

 Boligbebyggelse-frittliggende småhusbebyggelse

SAMFERDSELSANLEGG OG TEKNISK INFRASTRUKTUR (PBL § 12-5, nr 2)

 Veg
 Gang-/sykkelveg
 Annen veggrunn - grøntareal

GRØNNSTRUKTUR (PBL § 12-5, nr 3)

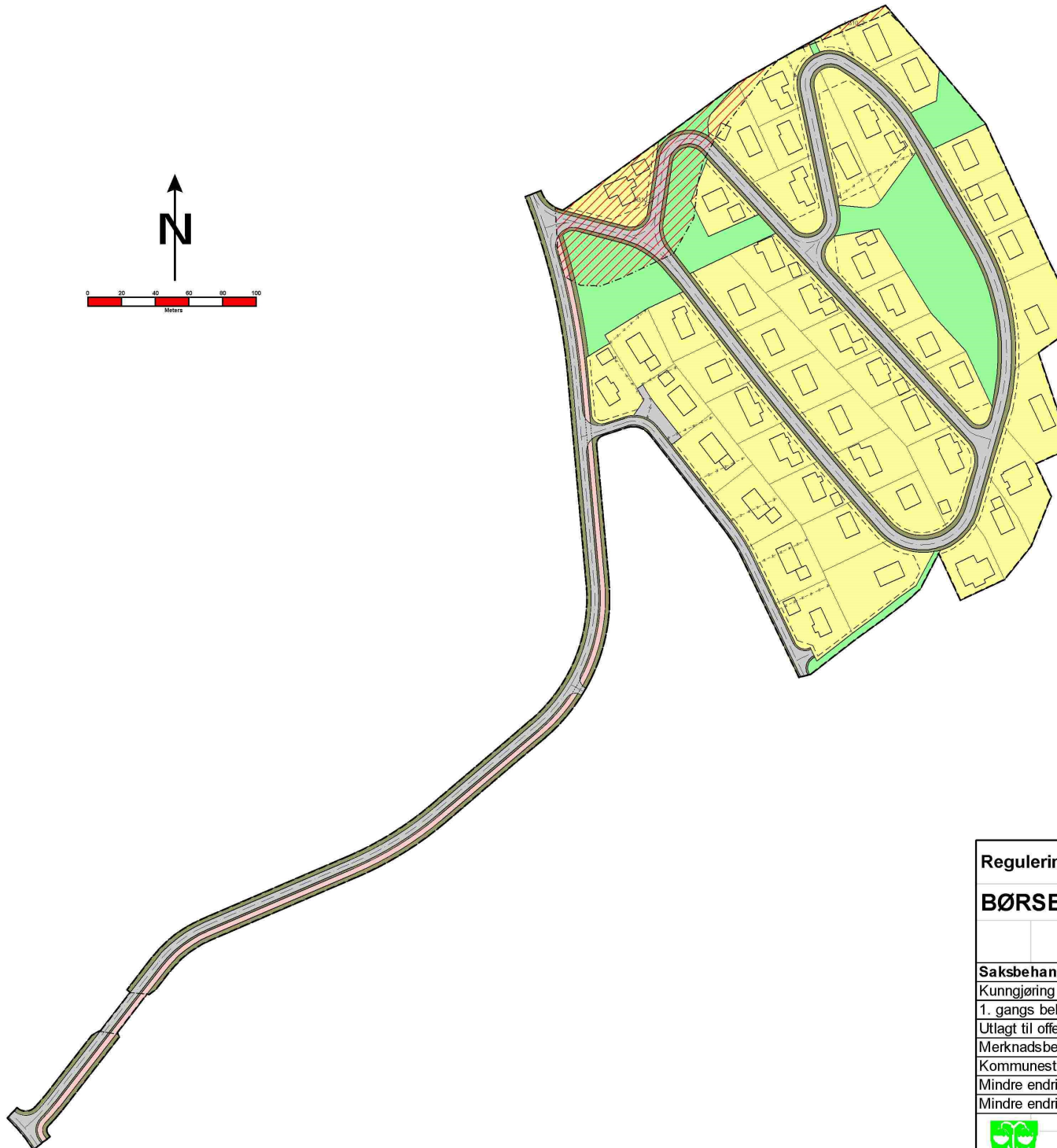
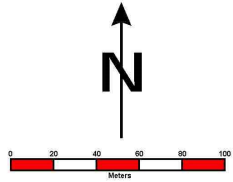
 Friområde

HENSYNSONER (PBL § 12-6)

FARESONE
 Ras- og skredfare

LINJESYMBOLER

 Plangrense
 Regulert tomtgrense
 Eiendomsgrense som skal oppheves
 Byggegrense
 Planlagt bebyggelse
 Bebyggelse som inngår i planen
 Regulert senterlinje
 Regulert fotgjengerfelt
 Bru
 Grense for arealformål
 Grense for faresoner
 RpOmråde



Reguleringsplan med reguleringsbestemmelser for		Koordinatsystem: NGO Akse II Møre 64B	
BØRSETLAUVET		Saksbehandler: M.I.Erstad	
		Revidert i.h.h.t. vedtak i ØP-sak 95/06 (gang-/sykkelveg)	
Saksbehandling iflg. plan- og bygningsloven:		Sak nr.:	Dato:
Kunngjøring av oppstart av planarbeidet			22.09.2005
1. gangs behandling i det faste utvalget for plansaker	ØP-sak 50/06	25.04.2006	
Utlagt til offentlig ettersyn	26.04.2006 - 08.06.2006		
Merknadsbehandling i det faste utvalget for plansaker	ØP-sak 95/06	19.09.2006	
Kommunestyrets vedtak (egengodkjenning)	K-sak 51/06	04.10.2006	
Mindre endring av reguleringsplan	ØP-sak 16/16	01.03.2016	
Mindre endring av reguleringsplan	Formannskapet 40/19	23.05.2019	
		Plannr.:	
 SUNNDAL KOMMUNE Plan-, miljø- og næringstjenesten		20061010	