



TEGNFORKLARING

PBL § 12 REGULERINGSPLAN

BEBYGGELSE OG ANLEGG (PBL § 12-5, nr 1)

-  Boligbebyggelse
-  Lekeplass

SAMFERDSELSANLEGG OG TEKNISK INFRASTRUKTUR (PBL § 12-5, nr 2)


-  Veg
-  Annen veggrunn - tekniske anlegg

LINJESYMBOLER

-  Regulert tomtegrense
-  Byggegrense
-  Regulert senterlinje
-  Plangrense
-  Bestemmelsesområde
-  Grense for arealformål
-  Grense for bestemmelseområde
-  Grense for angitt hensynsoner
-  Grense for sikringsoner

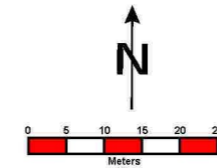
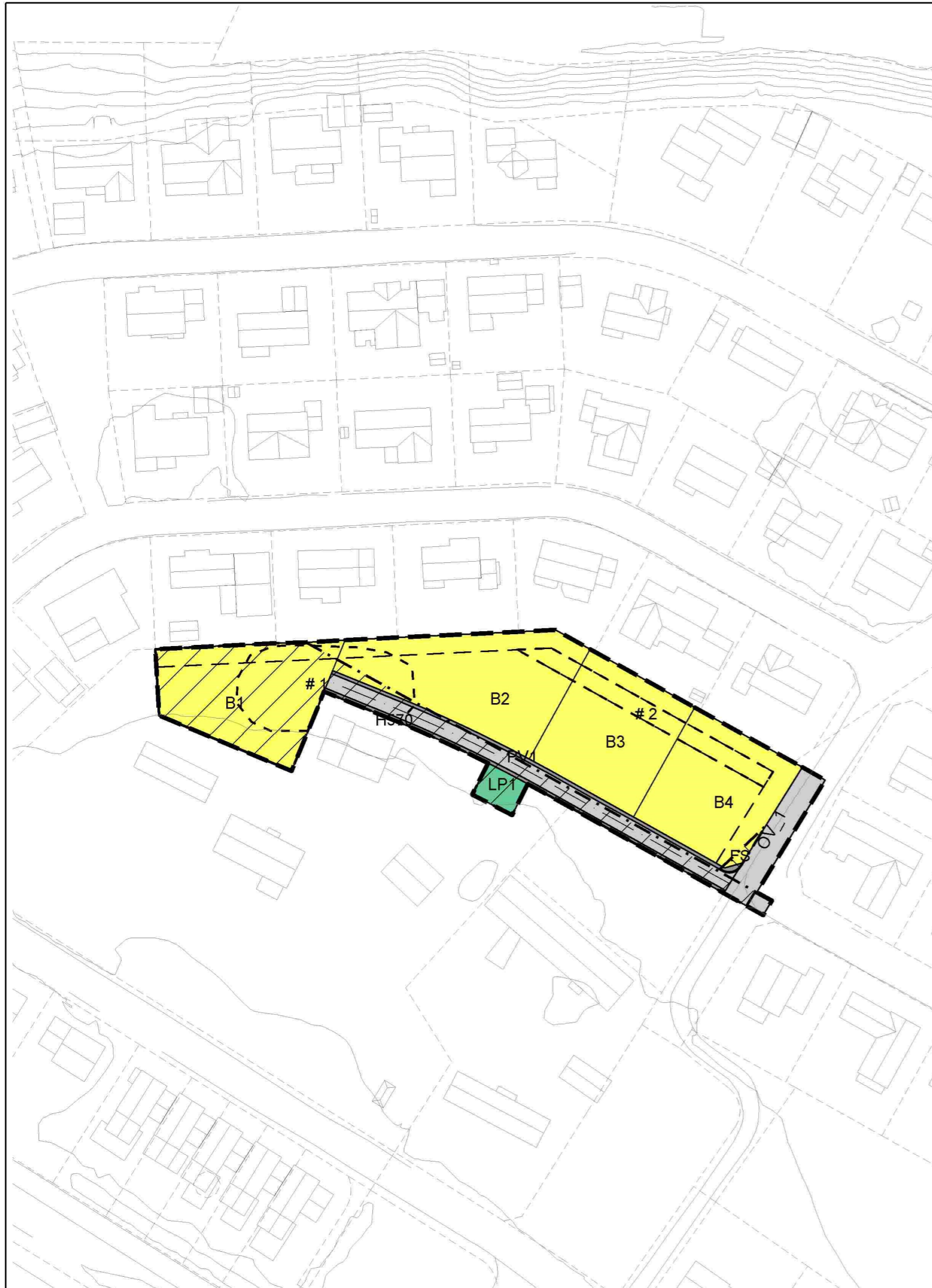
HENSYNSONER (PBL § 12-6)

SONE MED SÆRLIG ANGITTE HENSYN

-  Bevaring kulturmiljø

SIKRINGSONE

-  Frisikt



Detaljregulering for

Sande, del av Langslågata 10, gnr. 48, bnr. 2 og del av gnr. 48, bnr. 1



Bestemmelser følger som egen tekst

Kartopplysninger:

Kilde for basiskart: Karverket
 Koordinatsystem: UTM sone 32
 Høydegrunnlag: Geoidmodell HREF2018_NN-2000_Euref

Saksbehandling iflg. plan- og bygningsloven:

	Sak nr.:	Dato:
Opstartsmøte		21.01.2019
Varsel planstart og høring av planprogram		01.02.2019
1. gangs behandling av planforslag	F-sak 12 19	30.10.2019
Offentlig ettersyn	19.11.2019 - 03.01.2020	
2. gangs behandling av planforslag	F-sak 5 20	23.01.2020
Sluttbehandling	K-sak 7 20	04.02.2020

Planen er utarbeidet av siv.agric. Ola Fjøsne
 Forslagsstillere: Gunnar Sande og Ole Sande

Plannr.:

20181210