





TEGNFORKLARING

PBL § 12 REGULERINGSPLAN



SAMFERDSELSANLEGG OG TEKNISK INFRASTRUKTUR (PBL § 12-5, nr 2)

-  Kjøreveg, V1
-  Annen veggrunn - grøntareal, AG1, AG2
-  Parkering, P1 og P2






GRØNNSTRUKTUR (PBL § 12-5, nr 3)

-  Turveg kombinert med driftsveg til Innerdalen, TD1, TD2

LNFR OMRÅDER (PBL § 12-5, nr 5)




-  Landbruksformål, L1, L2
-  Landbruksformål kombinert med snuplass driftskjøring, DL1

LINJESYMBOLER


-  Plangrense
-  Regulert senterlinje
-  Regulert kant kjørebane
-  Regulert parkeringsfelt
-  Grense for arealformål

HENSYNSONER (PBL § 12-6)


SONE MED SÆRLIG ANGITTE HENSYN

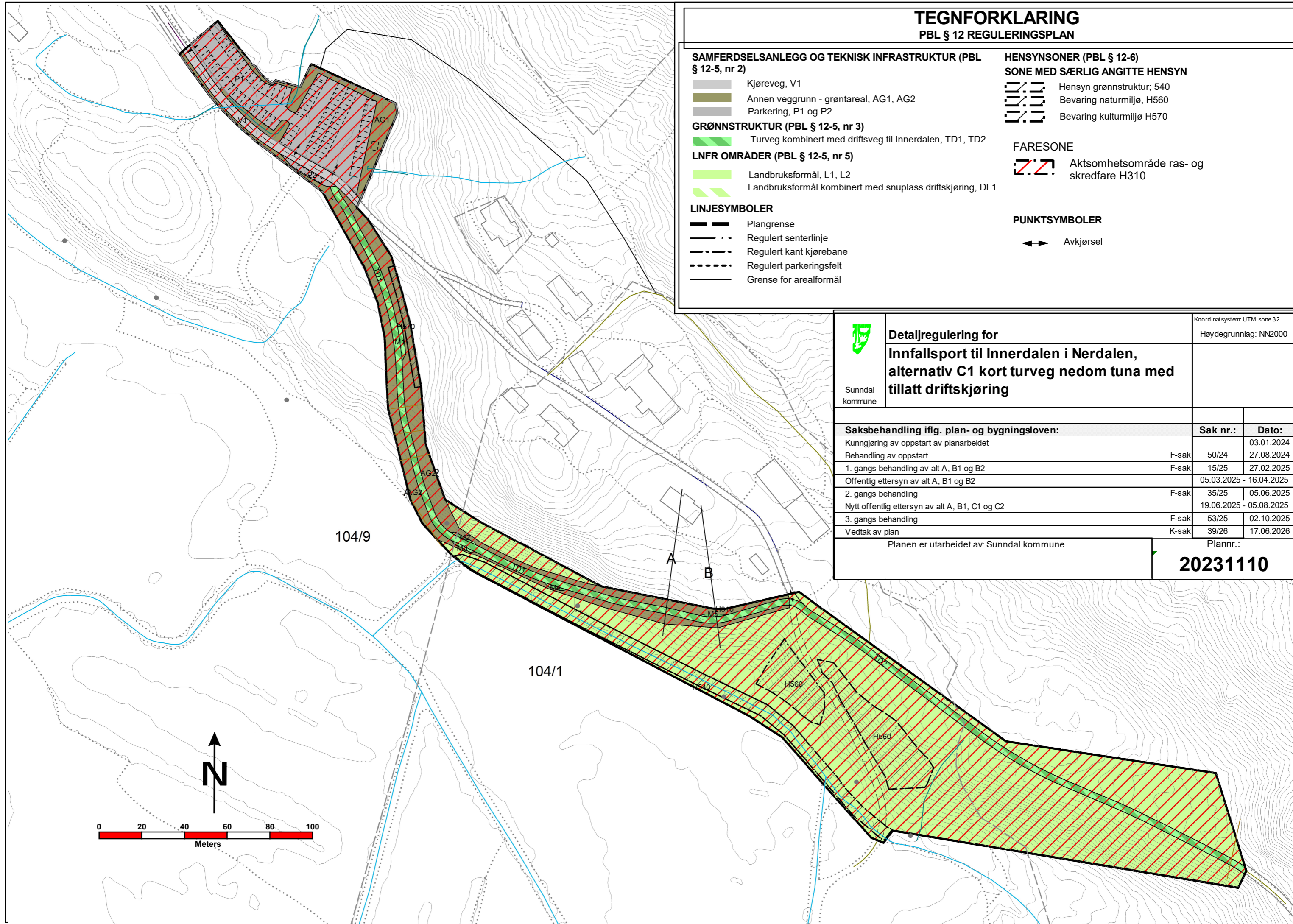
-  Hensyn grønnstruktur; 540
-  Bevaring naturmiljø, H560
-  Bevaring kulturmiljø H570

FARESONE

-  Aktsomhetsområde ras- og skredfare H310

PUNKTSYMBOLER

-  Avkjørsel



 Sunndal kommune	Detaljregulering for Innfallsport til Innerdalen i Nerdalen, alternativ C1 kort turveg nedom tuna med tillatt driftskjøring		Koordinatsystem: UTM sone 32 Høydegrunnlag: NN2000	
	Saksbehandling iflg. plan- og bygningsloven:		Sak nr.:	Dato:
Kunngjøring av oppstart av planarbeidet			50/24	03.01.2024
Behandling av oppstart		F-sak	50/24	27.08.2024
1. gangs behandling av alt A, B1 og B2		F-sak	15/25	27.02.2025
Offentlig ettersyn av alt A, B1 og B2			05.03.2025 - 16.04.2025	
2. gangs behandling		F-sak	35/25	05.06.2025
Nytt offentlig ettersyn av alt A, B1, C1 og C2			19.06.2025 - 05.08.2025	
3. gangs behandling		F-sak	53/25	02.10.2025
Vedtak av plan		K-sak	39/26	17.06.2026
Planen er utarbeidet av: Sunndal kommune			Plannr.: 20231110	