


# TEGNFORKLARING


## PBL § 12 REGULERINGSPLAN

### BEBYGGELSE OG ANLEGG (PBL § 12-5, nr 1)

 Boligbebyggelse-konsentrert småhusbebyggelse

### SAMFERDSELSANLEGG OG TEKNISK INFRASTRUKTUR (PBL § 12-5, nr 2)


 Kjøreveg


 Annen veggrunn - grøntareal

### GRØNNSTRUKTUR (PBL § 12-5, nr 3)

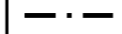
 Friområde

### LINJESYMBOLER

 Plangrense

 Regulert senterlinje

 Grense for arealformål


 Grense for angitt hensynsoner

 Grense for støysoner


 RpOmråde

### HENSYNSONER (PBL § 12-6)


#### SONE MED SÆRLIG ANGITTE HENSYN

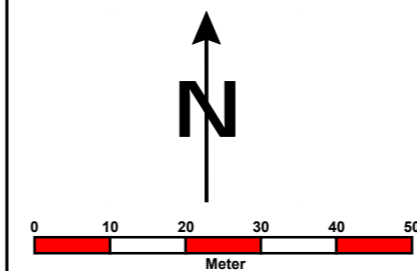
 Hensyn landskap

#### STØYSONE

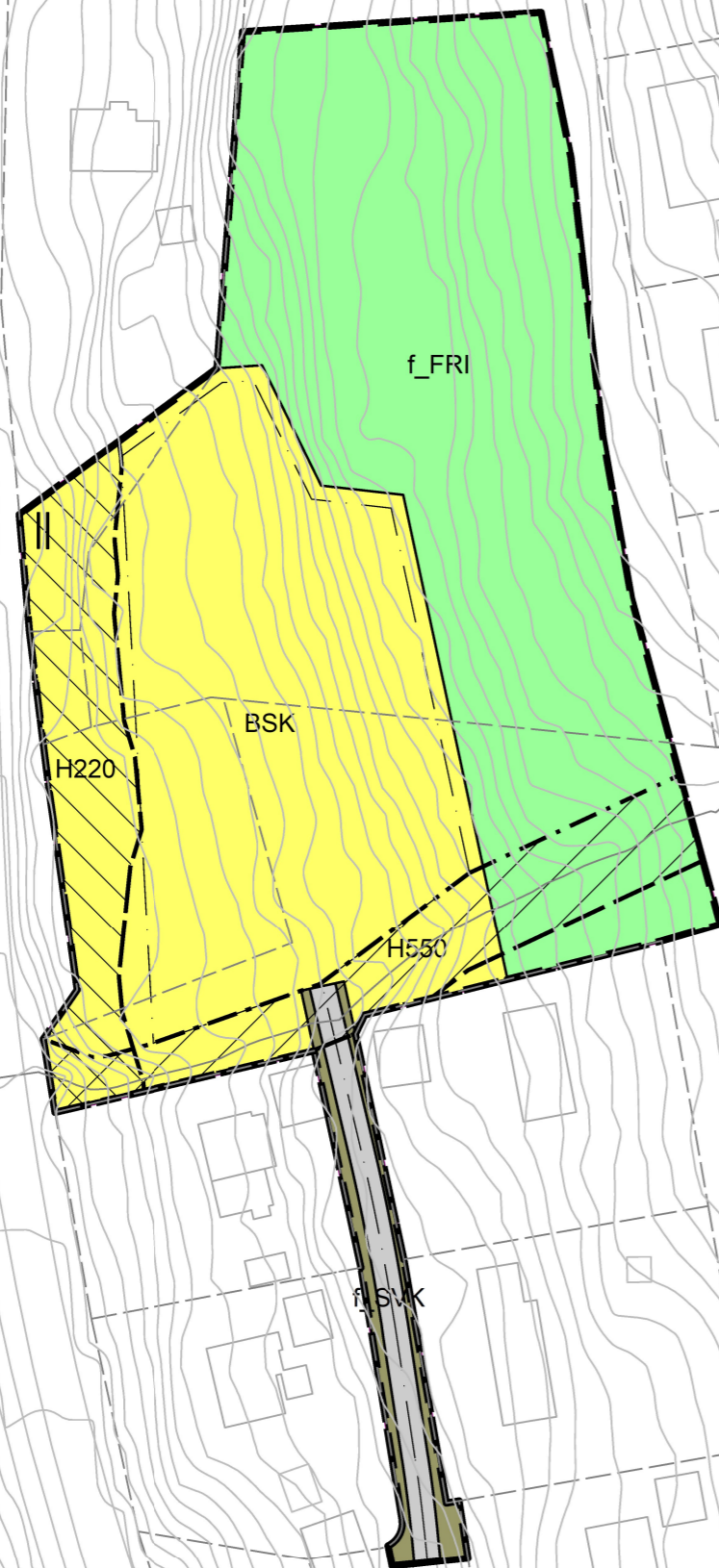
 Gul sone iht. T-1442


### PUNKTSYMBOLER

 Stengning av avkjørsel



Målestokk 1:1000



 Sunndal kommune	Detaljregulering for <b>Furulia</b>		Koordinatsystem: UTM sone 32 Høydegrunnlag: NN2000
	Saksbehandling iflg. plan- og bygningsloven:		
	<b>Sak nr.:</b>	<b>Dato:</b>	
Kunngjøring av oppstart av planarbeidet			
1. gangs behandling i det faste utvalget for plansaker	F-sak		
Utlagt til offentlig ettersyn			
2. gangs behandling	F-sak		
Sluttbehandling i kommunestyret	K-sak		
Planen er utarbeidet av: Fjordfaret arkitektkontor		Plannr.: <b>20230310</b>	