



Sunndal kommune

Utendørs leke-, aktivitetsområder og møteplasser

Oversikt med kart

Respekt • Omsorg • Ansvar


1. Kart

Registreringene er markert på kart. Nummeret på området på kartet refererer til nummeret i tabellen for hvert område. I tabellen er det notert egenskaper for området som type, eierforhold, arealformål, innhold mm.

Både kart og liste er under utarbeidelse ved hjelp av kartprogram og flyfoto. Innhold på de ulike områdene må også undersøkes nærmere i felt.



Figur 1 Kartutsnitt Sunndalsøra vest for Driva bru. Registrerte utendørs leke-, aktivitetsområder og møteplasser er markert med rødt med nummer.





Figur 2 Kartusnitt Sunndalsøra øst for Driva bru.



Figur 3 Kartusnitt Furu Hoelsanden





Figur 4 Kartutsnitt Løykja Grøa



Figur 5 Kartutsnitt Gjøra





Figur 6 Kartutsnitt Øksendal





Figur 7 Kartutsnitt Jordalsgrend



Figur 8 Kartutsnitt Oppdøl





Figur 9 Kartutsnitt Ålvundeid





Figur 10 Kartutsnitt Ålvundfjord

2. Lekeklassnorm

Kommunens lekeklassnorm ligger i kommuneplanens arealdel. Dette følger av Statsforvaltarens lekeklassnorm og rikspolitiske retningslinjer for barn og unge..

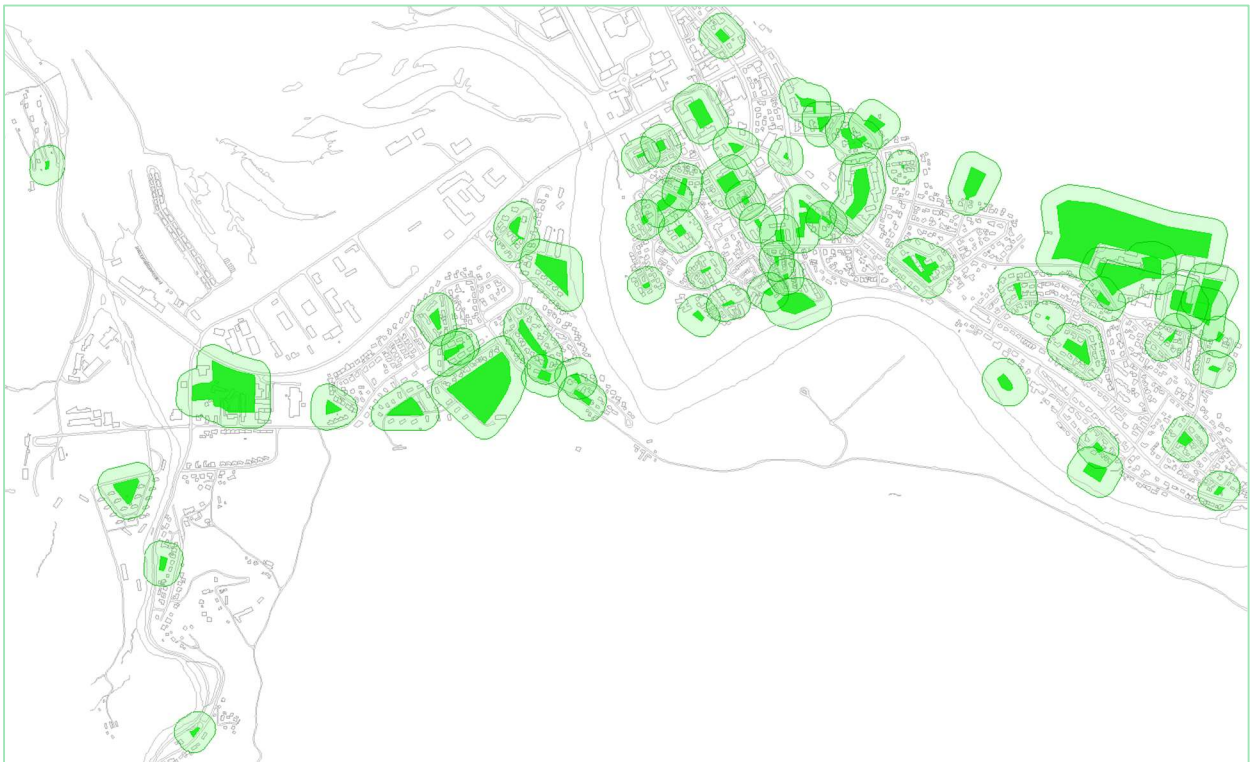


Det er følgende generelle krav til leke- og oppholdsareal i kommuneplanens arealdel:

- Skal være skjermet mot forurensning, støy, trafikkfare og annen helsefare.
- Skal ha trafiksikker adkomst.
- Skal være tilgjengelig for alle med universell utforming.
- Skal ha allsidige aktivitetsmuligheter og tilfredsstillende sikkerhetskrav. Skal ha innsyn fra gate eller bygning av trygghetshensyn.
- Skal ikke være brattere enn 1:3 og ikke smalere enn 10 meter.
- Skal ha solrik beliggenhet dvs. de skal ikke plasseres på skyggefulle steder bak høye bygninger.

2.1 Nærlekeareal/lokale møteplasser

Bestemmelser til kommuneplanens arealdel: «Det skal være møte- og lekeareal med størrelse minimum 200 m² nær bolig med aktivitetsmuligheter for barn 0-6 år. Avstand fra bolig skal være maks 50 meter gangavstand. Maks 20 boenheter kan være felles om lekearealet. Lekearealet skal være minimum utstyrt med sandkasse, benk og minst to ulike aktivitetsmuligheter som f.eks. klatring, balansering eller husking.»



Figur 11 Eksisterende og potensielle nærlekeareal/små møteplasser på Sunndalsøra avmerket med grønt og med sone på 50 meter i rundt markert med lys grønt for å se dekningsgrad.

Nærlekeareal kan anlegges både på små avsatte lekeområder i boligområdene og i større friområder og parker. Kartet omfatter derfor både små og større områder hvor nærlek/møteplasser kan anlegges.

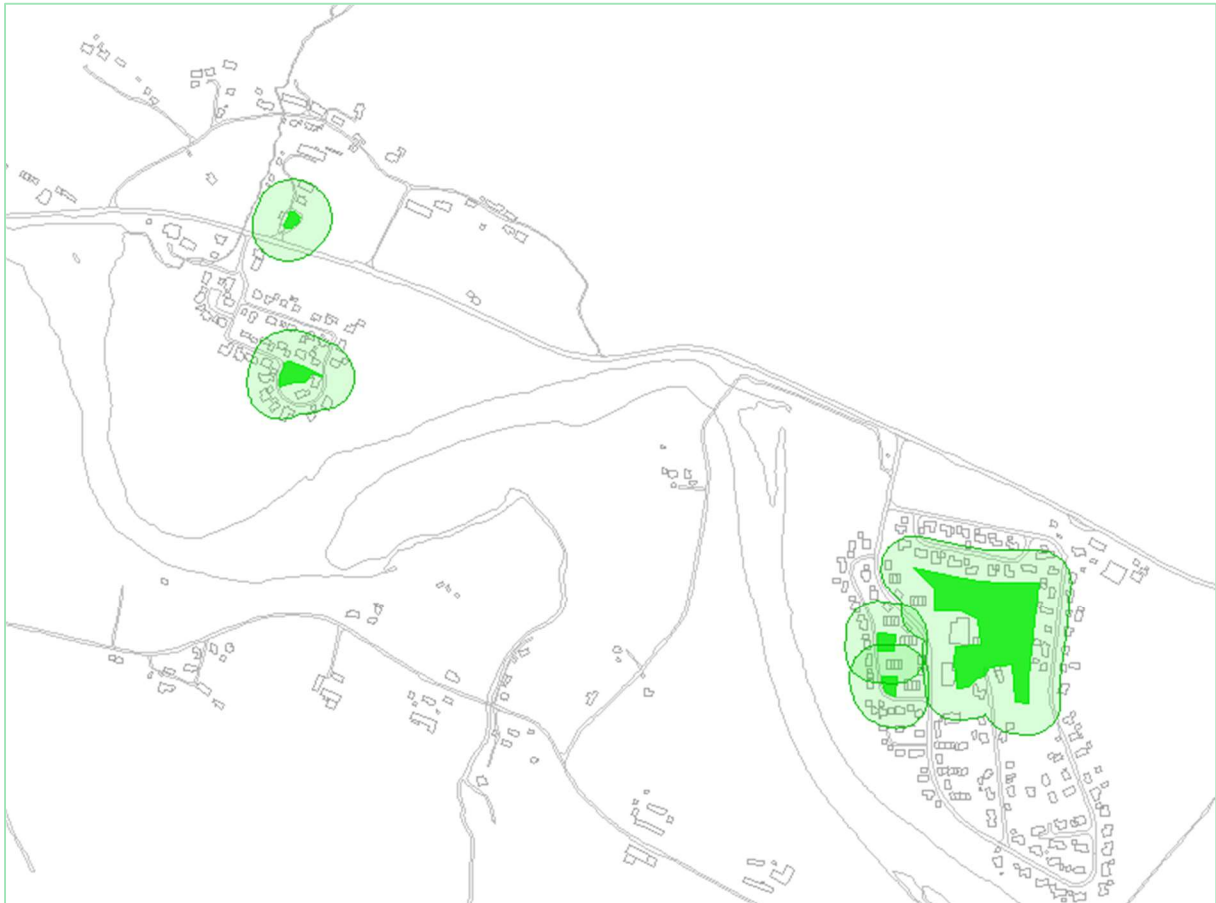
Kartet viser dekningsraden for eksisterende og potensielle nærlekeareal på Sunndalsøra med sone 50 meter.



Innholdet på plassene varierer mye i dag. På en del av områdene er innholdet lite og det mangles møteplasser med benker og aktivitetsmuligheter etter kravene.

Kravene i kommuneplanens arealdel til at dette må opparbeides slår inn ved anlegging av 5 eller flere boenheter.

Ifølge kommuneplanens samfunnsdel skal imidlertid god bokvalitet vektlegges i både nye og eksisterende bomiljø.

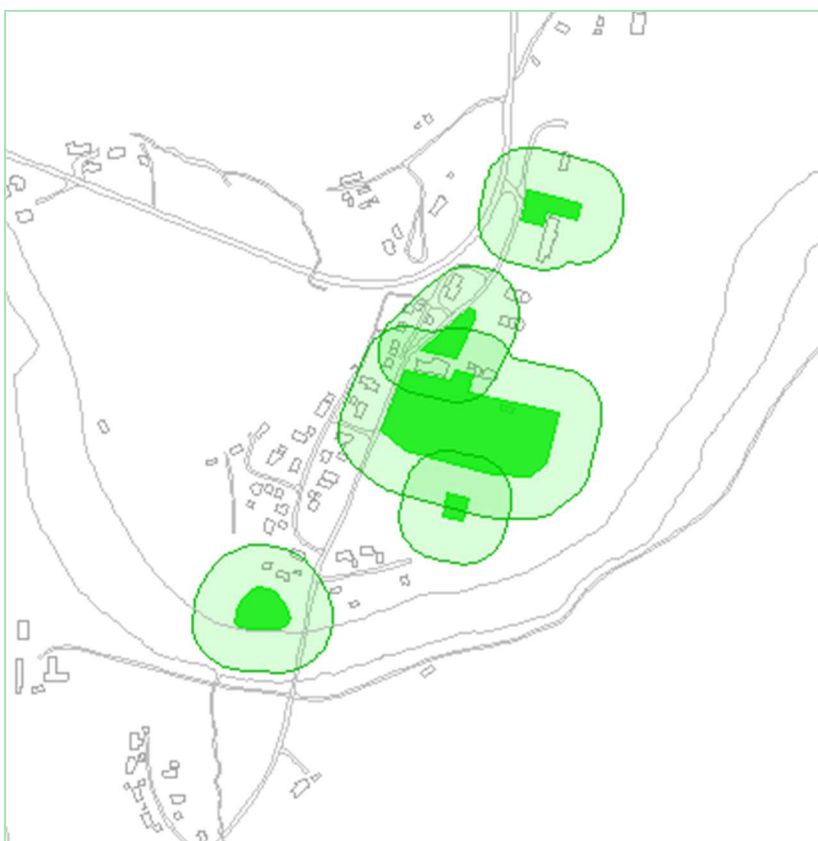


Figur 12 Eksisterende og potensielle nærlekeareal/små møteplasser på Furu og Hoelsand avmerket med grønt og med sone på 50 meter i rundt markert med lys grønt




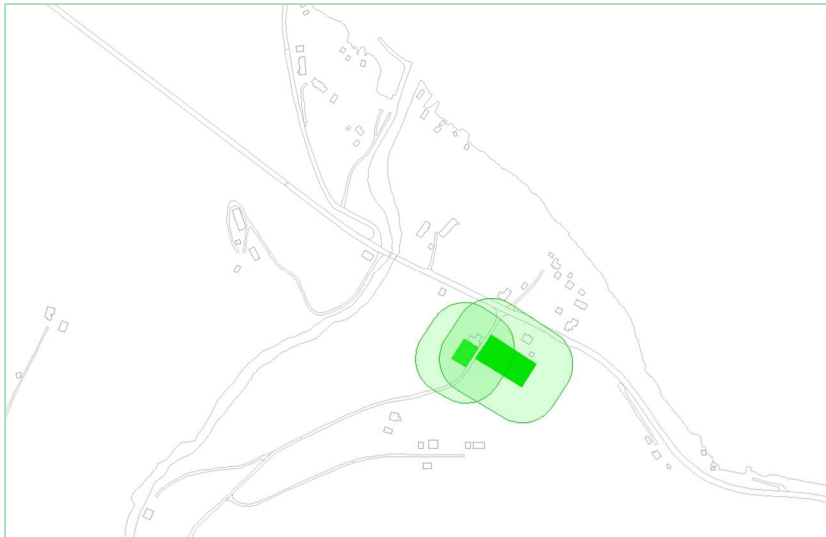


Figur 13 Eksisterende og potensielle nærlekeareal/ møteplasser på Løykja - Grøa avmerket med grønt og med sone på 50 meter i rundt markert med lys grønt

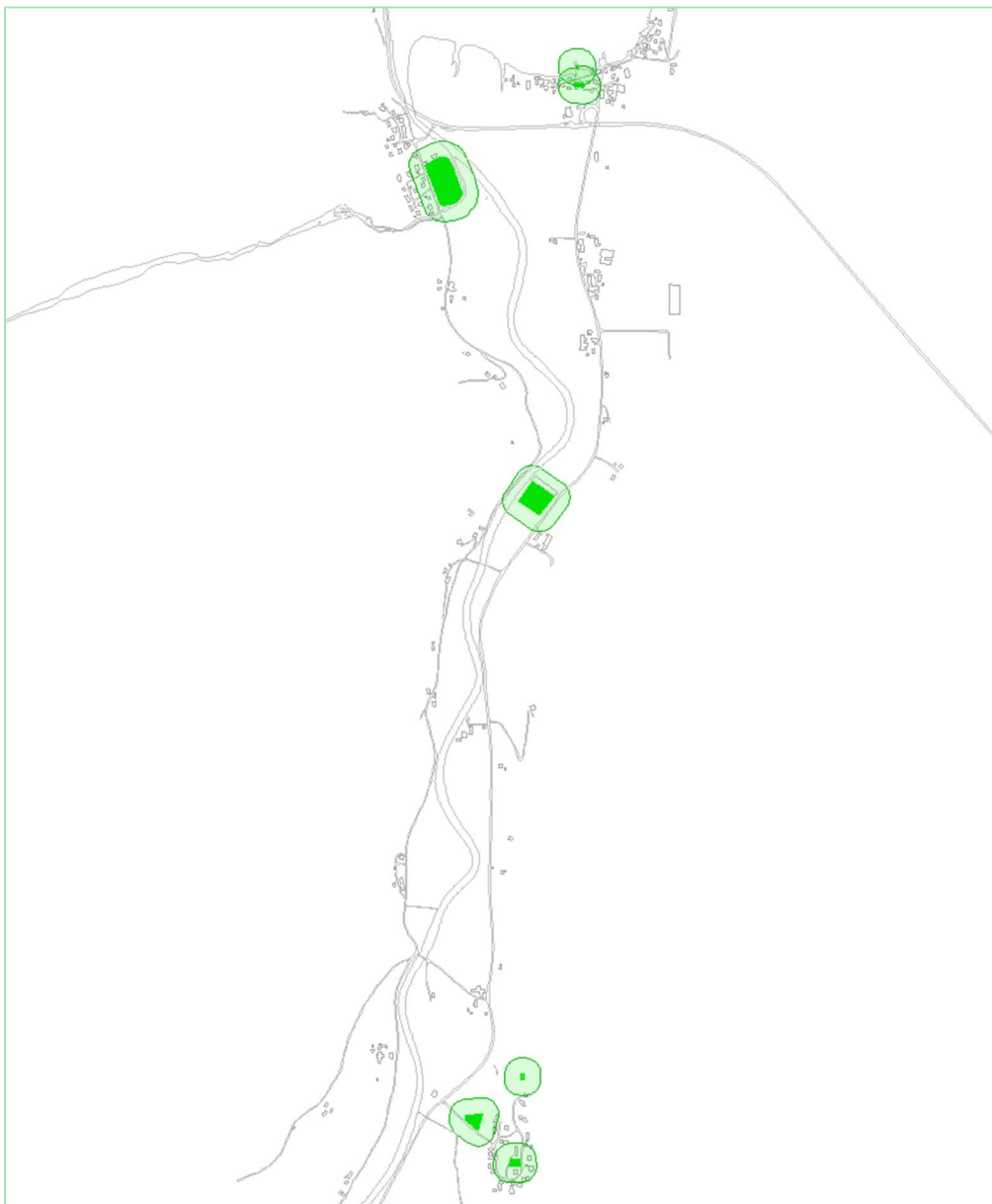


Figur 14 Nærlekeareal/møteplasser på Gjøra



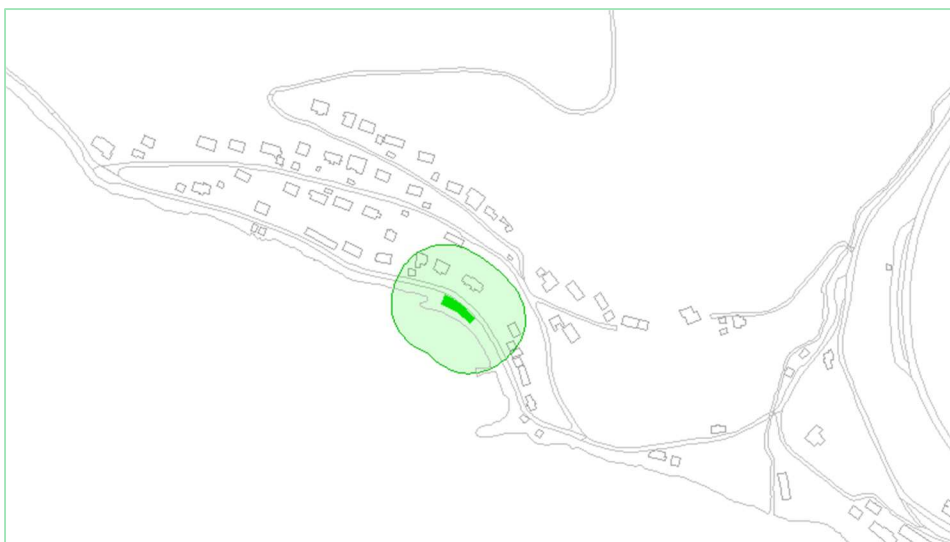


Figur 15 Nærlekeareal/møteplasser Jordalsgrend



Figur 16 Nærlekeareal/møteplass i Øksendal




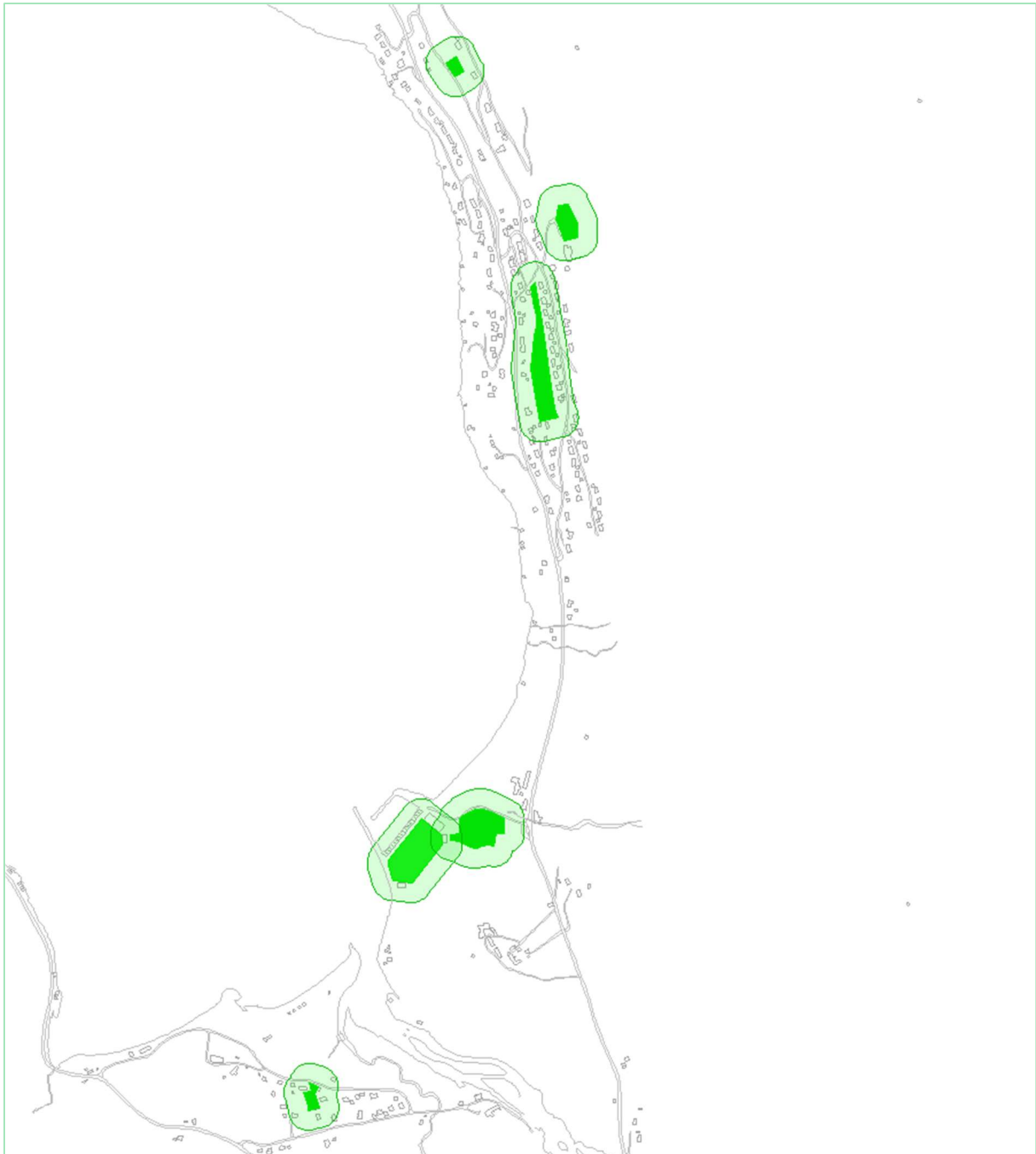


Figur 17 Nærlekeplass/møteplass Oppdøl



Figur 18 Nærlekeareal/møteplass Ålvundeid



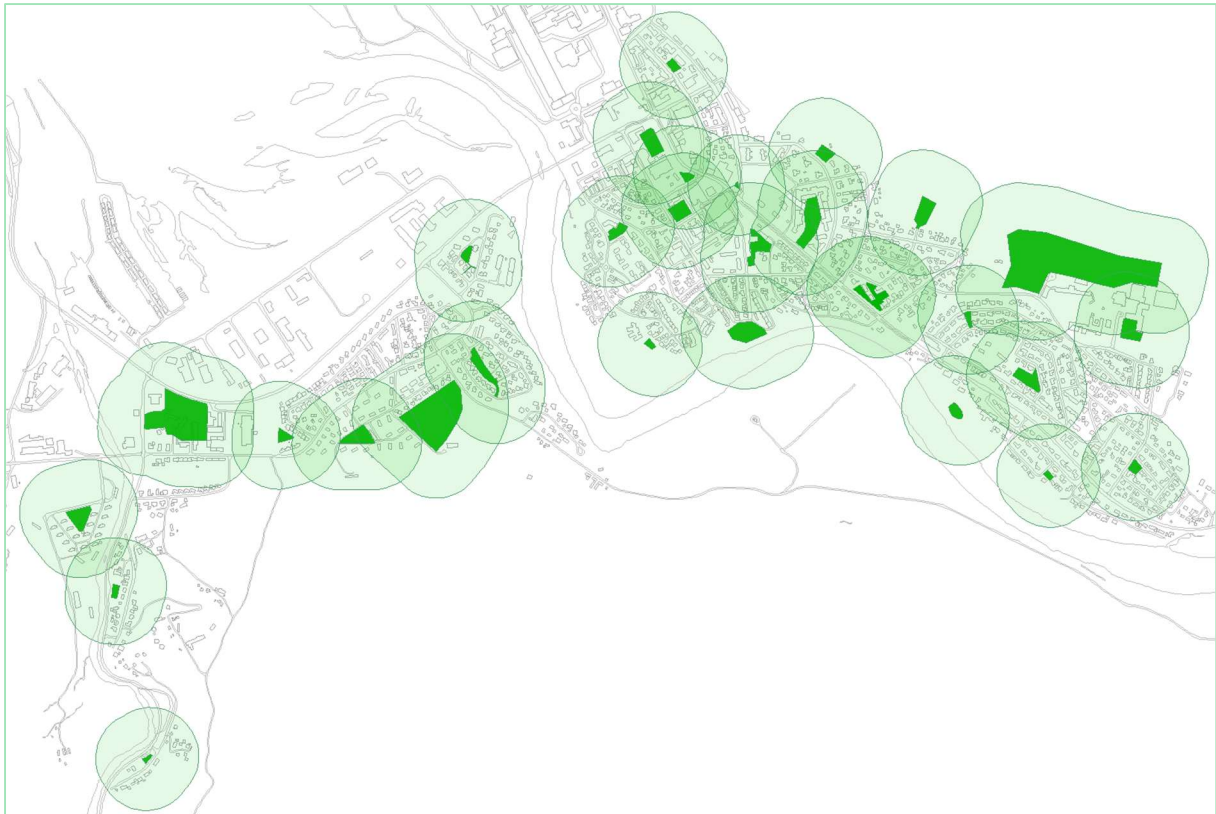


Figur 19 Nærlekeareal/møteplass Ålvundfjord

2.2 Kvartalslekeareal/større møteplasser

Bestemmelser til kommuneplanens arealdel: «Det skal være felles eller offentlig møte- og lekeareal som skal inneholde allsidige aktivitetsmuligheter for barn opp til 13 år maks 150 meter gangavstand fra bolig. Skal utformes som møteplasser i nærmiljøet. Størrelse minimum 400 m². Lekearealet skal være minimum utstyrt med sandkasse, benker og minst tre ulike aktivitetsmuligheter som f.eks. klatring, balansering og ball-lek.»





Figur 20 Eksisterende og potensielle kvartalslekeareal på Sunndalsøra avmerket med grønt og med sone på 150 meter irundt markert med lys grønt for å se dekningsgrad.

Kartet viser at dekningsgraden av eksisterende og potensielle kvartalslekeareal med sone 150 meter på Sunndalsøra er ganske bra. Innholdet og størrelsen varierer imidlertid mye. På noen av områdene mangler det aktivitetsmuligheter og sitteplasser ifølge kravene. Kravene slår inn ved anlegging av 5 eller flere boenheter slik som for nærlekeareal.



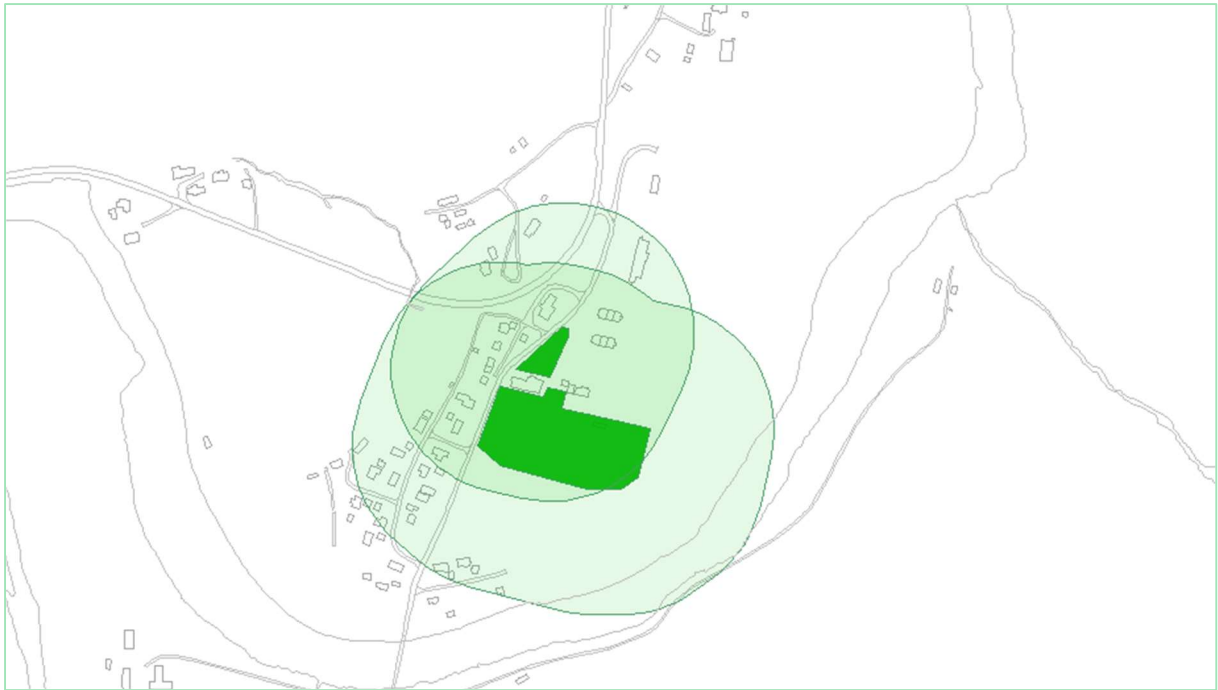


Figur 21 Kvartalslekeareal på Furu og Hoelsand avmerket med grønt og med sone på 150 meter irundt markert med lys grønt



Figur 223 Eksisterende og potensielle kvartalslekeareal på Løykja, Grøa avmerket med grønt og med sone på 150 meter irundt markert med lys grønt



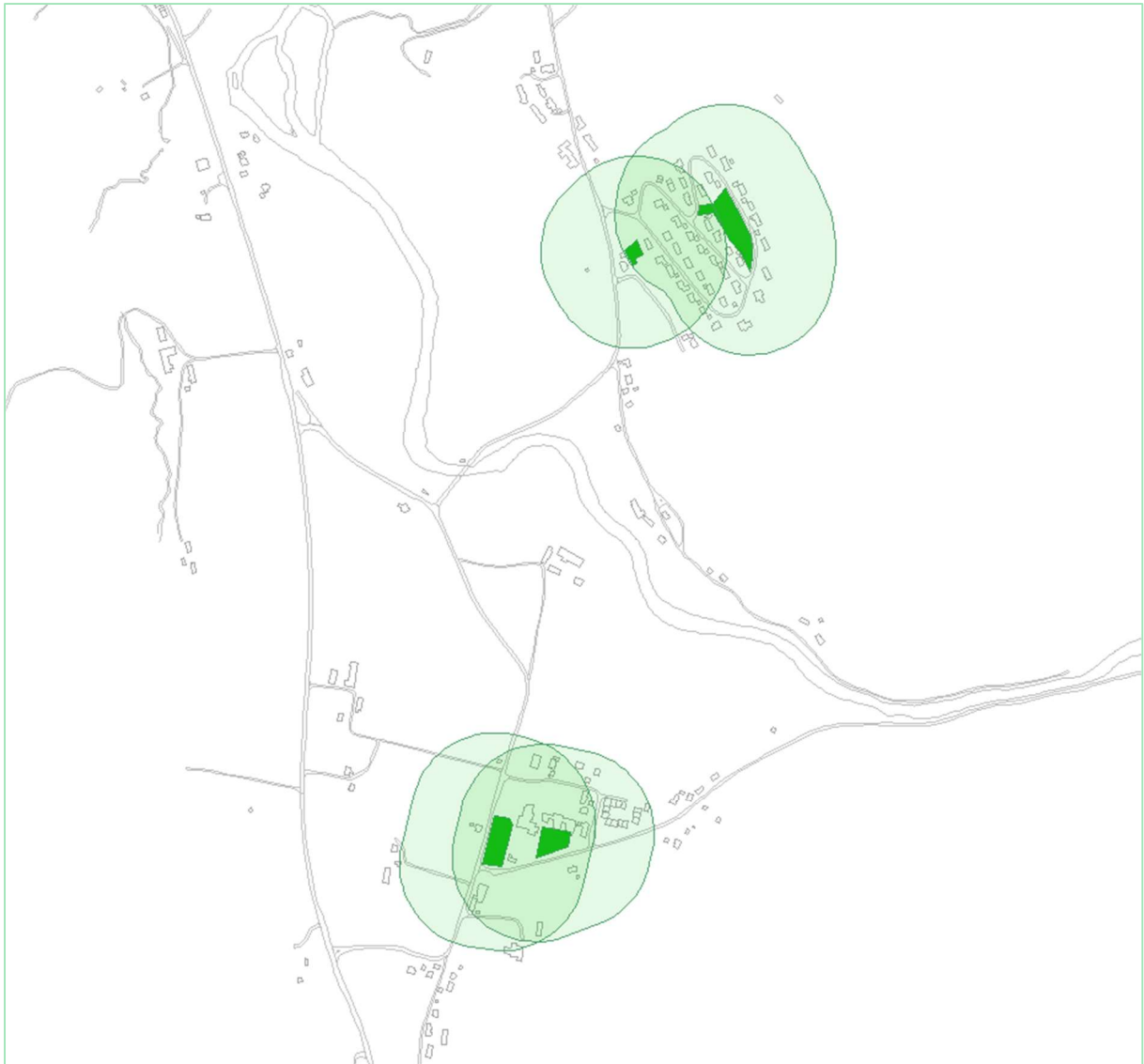


Figur 24 kvartalslekeareal på Gjøra avmerket med grønt og med sone på 150 meter irundt markert med lys grønt



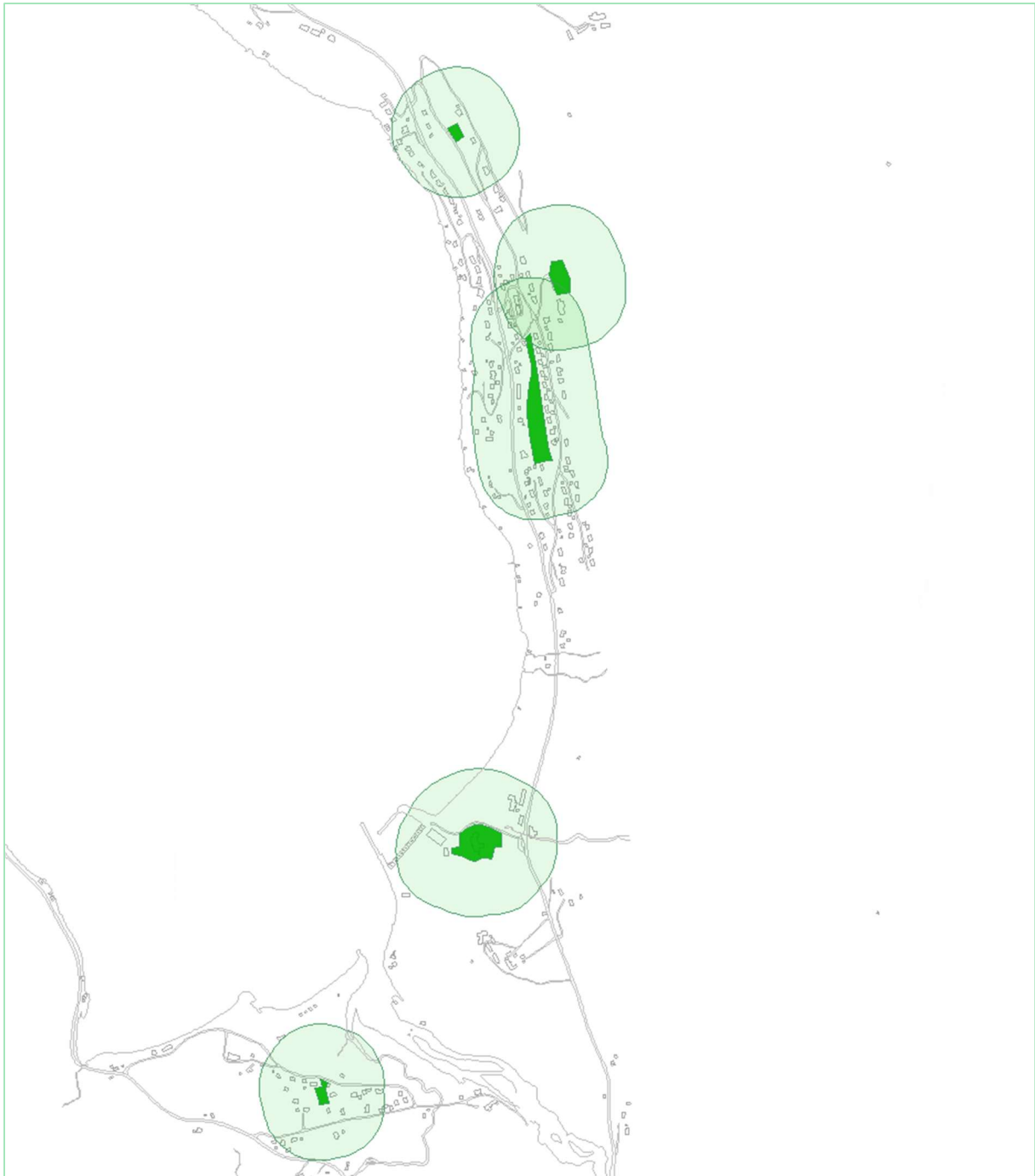
Figur 25 Eksisterende og potensielle kvartalslekeareal i Øksendal





Figur 26 Kvartalslekeareal Ålvundeid





Figur 27 Kvartalslekeareal Ålvundfjord

2.3 Nærmiljøanlegg

Bestemmelser til kommuneplanens arealdel: «I gang- sykkelavstand til større boligfelt skal det være større kombinerte leke- og aktivitetsområder med allsidige aktivitetsmuligheter og ballspillområde med størrelse min 20 x 40 meter. Ballspillområder må ikke ligge så nært gate eller bebyggelse at det hindrer fri utfoldelse.»





Figur 28 Kart over nærmiljøanlegg på Sunndalsøra. Ved avmerking av sone på 500 meter rundt anleggene er dekninggraden av større anlegg ganske bra. Innholdet i anleggene varierer ganske mye. Nærmiljøanlegga på skolene er svært bra mens de andre større områdene har lite innhold.

