



Notat

Sak nr.
2015/1705-56

Dato
30.11.2017

Kommuneplan for Sunndal - arealdelen
Barnetråkkregistrering Gjøra skole, sammendrag

Ved Gjøra skule hadde 5.– 7. barnetråkkregistrering den 28.11.2017. Antall registrerte veger er 7 (7 elever) og antall registrerte steder er 208 (8 elever).

Tilbakemelding fra lærer er at elevene opplevde det som litt knotete å bruke kartet.

Ut fra markeringene på kartet og kommentarene som er lagt til kan vi trekke ut følgende oppsummering:

Positive:

Ut fra registreringene ser vi at det er mange positive markeringer flere steder på Gjøra, både på Sunndalsporten, skoleområdet, Nisjaflønet, skileikeområdet og Nyheim.

På skoleområdet er det markeringer av skøyter, ballspill, lek, møteplass mm. I skileikeområdet er det flere markeringer av aking. Sunndalsporten er markert som møteplass, fin bygning, butikk, lekeplass og fin park. Nisjaflønet er markert som badeplass, møteplass og fint sted. Nyheim, Gjøra kapell og Romfo kirke er markert som fin bygning/fint sted. Flere liker fjella og det er markeringer for fin utsikt flere steder. På Vangshaugen er det mange markeringer for fint sted og badeplass.

Negative:

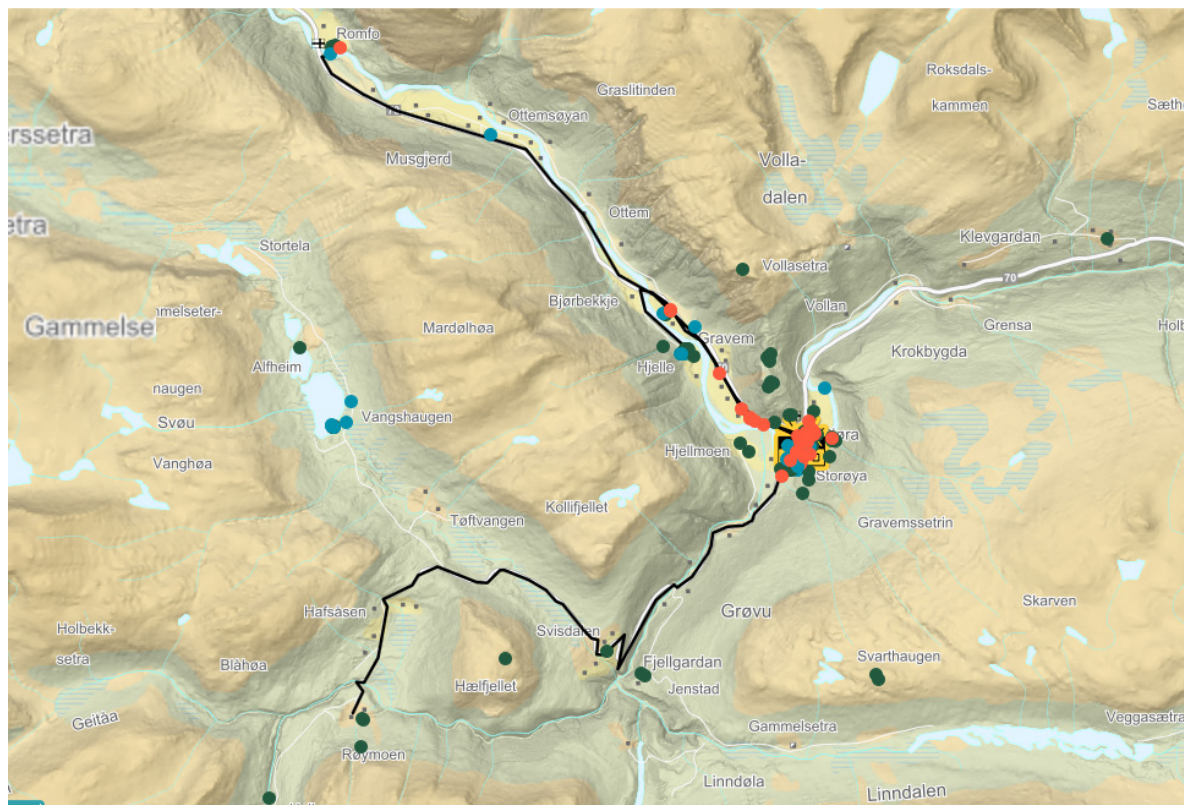
Det er mange negative markeringer av trafikk og at det er farlig å gå/sykle, spesielt langs riksvegen og ved overbygga. «Vegen mellom der eg bor og skolen er farleg å sykle på. Ønsker tryggare veg og gang- og sykkelveg. Slik at eg kan besøke vennene mine sjølv.»

På Fjellgardsvegen er det markert en skarp sving med dårlig sikt utenfor skolen som bør endres. Flere peker på at naturstien i Trollskogen (ved Jenstad Maskin) er ødelagt og at stien må repareres.

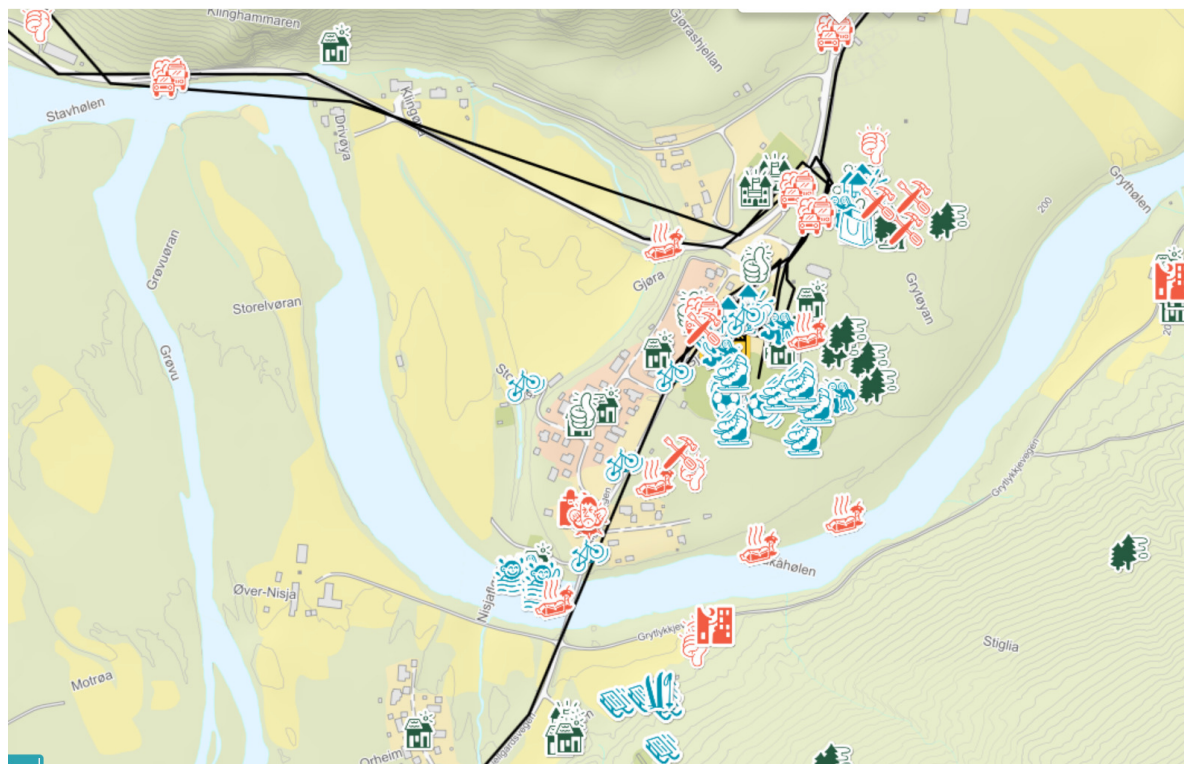
Vil endre:

Det er flere som ønsker trygge gang/sykkelstier slik at de kan sykle til vennene sine og til skolen. Flere ønsker bedre stier, spesielt forbi Jenstad Maskin hvor stien er ødelagt. Det er også ønske om sykkelbane i skogen med homper og hauger.

Her er oversiktskart kartmarkeringene i kretsen:



Utsnitt av kartet med registreringene på Gjøra:













Oppsummering av positive markeringer fra elevene på Gjøra:

Vis:

	Fint sted	31
	Liker	20
	Fin skog	16
	Fin bygning	15
	Fin utsikt	14
	Fin park	5

Oppsummering av aktiviteter fra elevene på Gjøra:

Vis:

	Svømming	13
	Møteplass	11
	Aking	10
	Skøyter	8
	Sykling	7
	Ballspill	7
	Lekeplass	7
	Ski	4
	Shopping	3
	Skateboard	2

Oppsummering av negative markeringer fra elevene på Gjøra:

Vis: Negative ▾

	Trafikk	10
	Søppel	7
	Vil endre	6
	Misliker	5
	Mørkt	3
	Skumle folk	2
	Sint hund	1
	Støy	1

Hvordan innspillene blir behandlet videre

Innspill om tema i kommuneplanens arealdel	<p>Innspill om aktuelle tema i kommuneplanen som tas med videre i planarbeidet:</p> <ul style="list-style-type: none">• Barnetråkkregistreringene viser viktige områder i nærmiljøet som bør tas vare på. Blant annet skoleområdet med mulighet for skøyter, ballspill, leik, møteplass mm., skileikeområdet, Sunndalsporten som møteplass, fin bygning, butikk, lekeplass og fin park. Nisjaflønet med bade plass, møteplass og fint sted. Nyheim, Gjøra kapell og Romfo kirke som fine bygninger/fint sted.• Flere liker fjella og det er markeringer for fin utsikt flere steder. På Vangshaugen er det mange markeringer for fint sted og bade plass.• Det er mange negative markeringer av trafikk og at det er farlig å gå/sykle, spesielt langs riksvegen og ved overbygga. «Vegen mellom der eg bor og skolen er farleg å sykle på. Ønsker tryggare veg og gang- og sykkelveg. Slik at eg kan besøke vennene mine sjølv.»• Det er flere som ønsker trygge gang/sykkelstier slik at de kan sykle til vennene sine og til skolen. Flere ønsker bedre stier, spesielt forbi Jenstad Maskin hvor stien er ødelagt.
--	---

<p>Innspill til kommunalteknisk tjeneste / trafikksikkerhetsplan</p>	<p>Mottatte innspill om trafikksikkerhetstiltak oversendes til kommunalteknisk tjeneste / innspill til trafikksikkerhetsplanen.</p> <ul style="list-style-type: none"> • På Fjellgardsvegen er det markert en skarp sving med dårlig sikt utenfor skolen som bør endres. • Det er flere som ønsker trygge gang/sykelstier slik at de kan sykle til vennene sine og til skolen.
<p>Innspill til kulturetaten/plan for idrett og friluftsliv</p>	<ul style="list-style-type: none"> • Det er ønske om sykkelbane i skogen med homper og hauger.