

Tegnforklaring

§12-5. Nr. 5 - Landbruks-, natur- og friluftsmål samt reindrift

L LNFR areal for nødvendige tiltak for landbruk og reindrift og gårdstilknyttet næringsvirksomhet basert på gårdens ressursgrunnlag (5100)


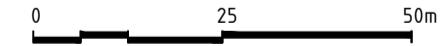
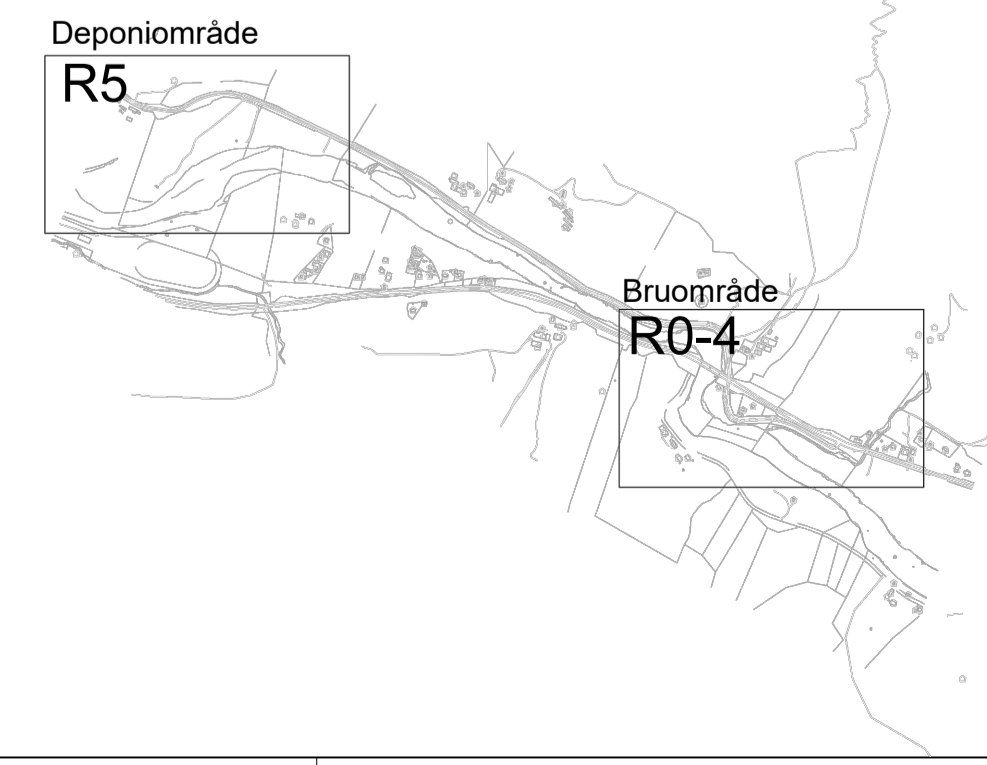
§12-6 - Hensynssoner

H320 Flomfare (320)

§12-7 - Bestemmelseområder

#3 Deponiområde (4)
#2 Midlertidig bygge- og anleggsområde

Punktsymboler
↔ Avkjørsel - både inn og utkjøring (1242)



Kilde for basiskart: GEONORGE
 Dato for basiskart: 06.09.2023
 Ekvvidtastase: 1m
 Kartmålestokk: 1:1000

Revisjon	Dato	Saksnr.	Signatur
rv. 70 Fale bru			
	PlanID:	1563_20120210	
	Kartgrunnlag:	GEONORGE	
	Kartreferanse:	ETRS89-UTM-32N	
	Haydegrunnlag:	NN2000	
Saksbehandling i følge plan- og bygningsloven			
Dato for oppstartsmøte	Dato	Saksnr.	Signatur
Kunngjøring oppstart av reguleringsplanarbeid	20.05.2021	Z1/00942	KV
Vedtak om høring og offentlig ettersyn	14.06.2021	Z1/50348-7	KV
Periode for høring og offentlig ettersyn	22.08.2023	46/23	BS
Vedtak kommunestyret	25.09 - 06.11.2023		
	13.12.2023	49/23	
	Dato:	Utarbeidet av:	Tegningsnummer:
	15.09.2023	PR2	R5
	PROF-nummer:	Saksbehandler:	
		85	

