

Åmotan

Grøvdalen landskapsvernomr

Løstølhøa

Svartsnyvatn

Stortæla

Gammelseterhaugen

Mardølhøa

Kvannfj

Dovrefjell-
Sunndalsfjella
nasjonalpark

Storvatnet

Svøu

Vangshaugen

Saudalshøa

Vanghøa

Vangan

Tøftvangen

Kollifj

Grøvu

Gravem

Gjøra

Krokbygden

Gravemsetrin

Hafsåsen

Svisdalen

Svarthaugen

Hælfjellet

Åmotan

Jenstad

Lindalen

Lindøla

Røymoen

Grøvu

Lundlia





Hallen

Åmotan - Grøvdalen landskapsvernomr

Dovrefjell-Sunndalsfjella nasjonalpark

Kommuneplan for Sunndal 2007-2015
TEMAKART VERNEDE VASSDRAG
B.4.3.2 ÅLVUNDELVA
 (Vassdrag nr. 111.1)

Tegnforklaring plantema

-  Grense vassdragsbelte VV
- Vassdragsbelte, klasser:
-  1 - byer, tettsteder /store inngrep
-  2 - jordbruksområder /moderate inngrep
-  3 - lite berørt / stor verdi



Saksbehandler: C.S. Bjurstedt. Dato 29.08.2007



SUNNDAL KOMMUNE
 Plan-, miljø- og næringstjenesten

