






# TEGNFORKLARING

## PBL § 12 REGULERINGSPLAN



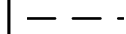

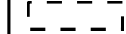


### BEBYGGELSE OG ANLEGG (PBL § 12-5, nr 1)

-  Boligbebyggelse-frittliggende småhusbebyggelse
-  Renovasjonsanlegg

### SAMFERDSELSANLEGG OG TEKNISK INFRASTRUKTUR (PBL § 12-5, nr 2)

-  Kjøreveg
-  Gangveg/gangareal/gågate
-  Annen veggrunn - tekniske anlegg

### LINJESYMBOLER



-  Plangrense
-  Regulert tomtegrense
-  Byggegrense
-  Regulert senterlinje
-  Bestemmelsesområde
-  Grense for arealformål
-  Grense for bestemmelseområde

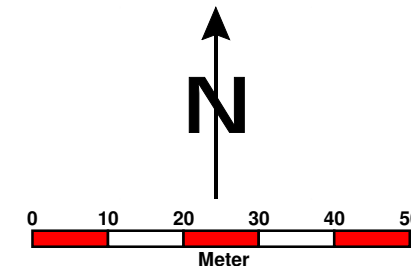
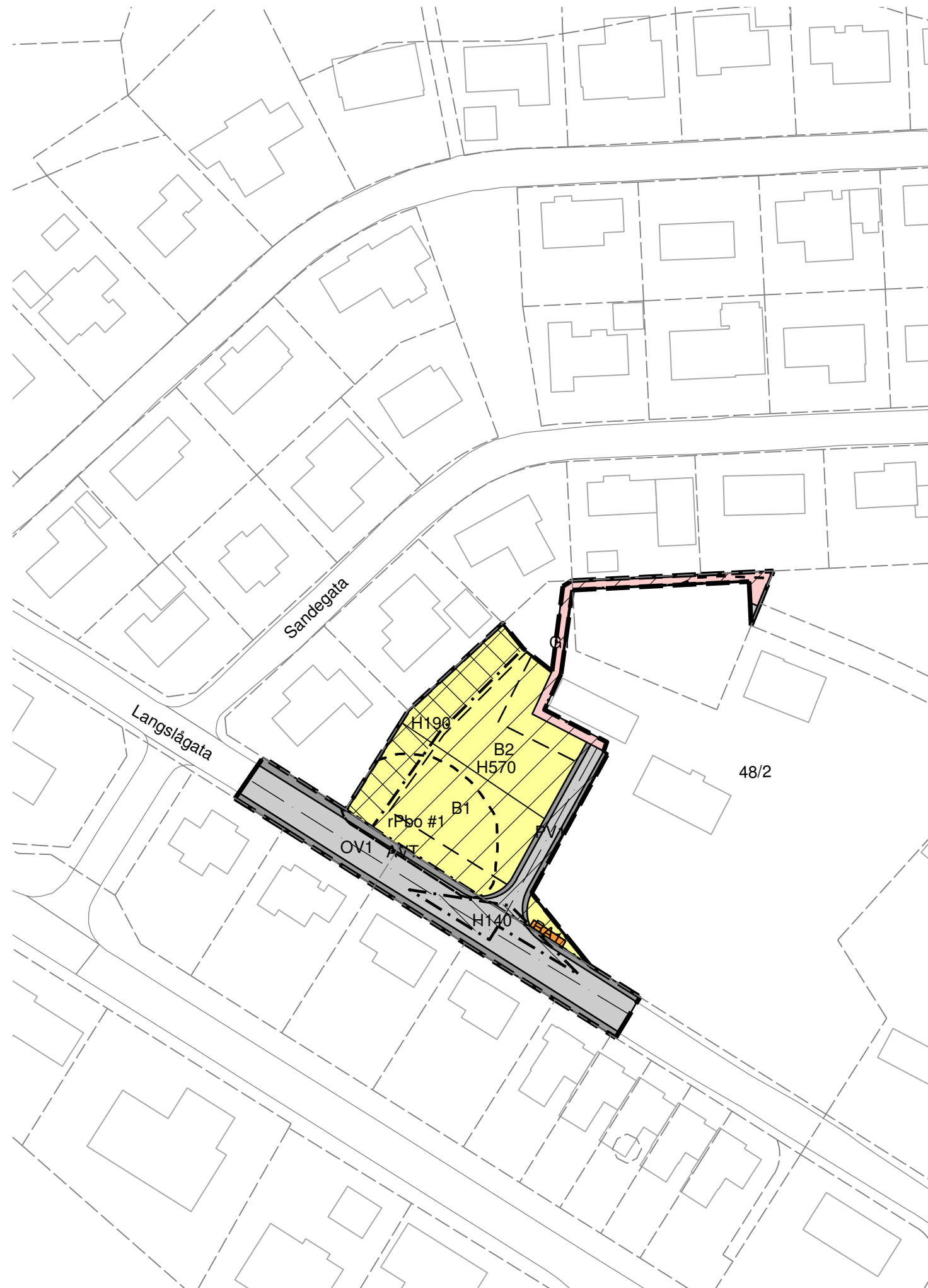
### HENSYNSONER (PBL § 12-6)

#### SONE MED SÆRLIG ANGITTE HENSYN

-  Bevaring kulturmiljø

#### SIKRINGSONE

-  Frisikt
-  Andre sikringssoner



Målestokk 1:1000



Sunndal  
kommune

## Detaljregulering for Sydvestre del av Langslågata 10

Koordinatsystem: UTM sone 32

Høydegrunnlag: NN2000

Saksbehandling iflg. plan- og bygningsloven:		Sak nr.:	Dato:
Oppstartmøte			08.12.2022
Kunngjøring av oppstart av planarbeidet			31.01.2023
1. gangs behandling i det faste utvalget for plansaker	F-sak	5/23	19.10.2023
Utlagt til offentlig ettersyn		07.11.2023 - 08.12.2023	
2. gangs behandling	F-sak	03/24	25.01.2024
Sluttbehandling i kommunestyret		K-sak	6/24

Planen er utarbeidet av:  
Siv. Agric. Ola Fjøsne

Plannr.:  
**20221110**